

Département de l'Essonne  
Commune de Lardy



## Révision du Plan Local d'Urbanisme

### 6.2 Servitudes d'utilité publique – Pièces écrites

Document arrêté en Conseil Municipal en date du 24 juin 2022

## Tableau de servitudes

13 JAN. 2016

Commune	code INSEE	Servitude de protection des monuments historiques - inscription - classement (AC1) Service territorial de l'architecture et du patrimoine loi du 31/12/1913	Servitude de protection des sites pittoresques - inscription - classement (AC2) DRIEE-IF Loi du 02/05/1930	Servitudes de protection Soumises au régime Forestier et instituées en application des articles L.151-1 à L.151-6, L.342-2, R151-1, R151-3 À R151-5 Du code Forestier (A1)	Servitudes de protection des centres radioélectriques d'émission et réception contre les obstacles instituées en application des articles L.54 à L.56 et R.21 à R.26 du code des postes et télécommunications (PT2) ou (PT2LH)	Servitudes relatives à la conservation des eaux (AS1) captage DDAF/ARS ; aqueducs : Eaux de Paris Captage : art. L.1321.1 et suivants, R.1321.1 et suivants et R.1321.2 du Code de la Santé Publique ; aqueducs : Art. L-20 du Code de la Santé Publique, loi du 03/01/1992 et décret modifié n°89.3 du 03/07/1989	GRT gaz : périmètres à l'intérieur desquels ont été instituées des servitudes en application: De l'article 12 modifié de la loi du 15 juin 1906 ; de l'article 298 de la loi de finances du 13 juillet 1925 ; Du 8 avril 1946 modifiée ; De l'article 25 du décret n°64-481 du 23 janvier 1964 (I3)	RTE : périmètres à l'intérieur desquels ont été instituées des servitudes en application: De l'article 12 modifié de la loi du 15 juin 1906 ; de l'article 298 de la loi de finances du 13 juillet 1925 ; Du 8 avril 1946 modifiée ; De l'article 25 du décret n°64-481 du 23 janvier 1964(I4)	VOIES FERREES : Zones auxquelles s'appliquent les servitudes instituées par : La loi du 15 juillet 1845 sur la police des chemins de fer ; L'article 6 du décret du 30 octobre 1935 modifié portant création de servitudes de visibilité sur les voies publiques (T1)  SNCF Mobilité et SNCF Réseau (ex Réseau Ferré de France RFF)	Servitudes relatives aux terrains riverains des cours d'eau non domaniaux (A4) article L.215.18 du Code de l'Environnement	Zones où ont été instituées en application de la loi n°62-904 du 4 août 1962 Et du décret n° 64-158 Du 15 février 1964, les servitudes attachées aux canalisations d'eau et d'assainissement (A5) Syndicats intercommunaux ou DDT	Servitudes résultant des périmètres délimités autour des installations classées (PM2) loi n°76-663 du 19/07/76 Décret n°77-1133 du 21/09/77 société concernée ou DRIEE		
Lardy	91330	(1) Château du Mesnil-Voisin : façades et toitures du château et des deux pavillons d'angle ainsi que celles des communs avec leur mur de clôture, chapelle et colombier Cadastré A 6 (classement) Arrêté ministériel Du 18 décembre 1980  Commune de Bouray-sur-Juine	Vallée de la Juine (inscription) Arrêté ministériel Du 25 octobre 1974	Forêt régionale Cheptainville	PT2 LH : Faisceau hertzien Puisselet-le-Marais Kremlin-Bicêtre ANFR : 091 008 0004 Décret du 19/10/1993 Armée n°11911	Périmètre de protection éloigné du captage d'eau de Janville-sur-Juine (Les Closeaux)	Canalisting Diamètre Nominal (DN) 200 mm Pression Maximale en Service (PMS) 40 bar  (notice technique jointe)	Ligne aérienne 400 kV N°1 et 2 Ciroliers - Gatinais  Réseau stratégique ↓ (notice technique jointe)	Le territoire communal est traversé par les emprises de la ligne ferroviaire 570000 De Paris - Bordeaux Du Km 38, 569 au Km 44, 192  (notice technique jointe)	- La Juine ; - Bras la Juine - - Canal 01 du Pont Cochet ; - Ru des scelles ; - Ruisseau du Mauvais Temps.  Syndicat Mixte pour l'Aménagement et l'Entretien de la Rivière Juine et ses Affluents (SIARJA)	- Eau Potable : Syndicat Intercommunal des Eaux la Vallée de Juine (SIEVJ)  - Assainissement : Syndicat Intercommunal d'Assainissement De Lardy - Bouray - Janville	Arrêté préfectoral N°2015.PREF/DRIEE/0037 Du 7 mai 2015 Instituant des servitudes d'utilité publique sur l'ancienne décharge municipale lieu-dit « Bois de Montgriffard » concernant les parcelles cadastrées suivantes : ZA n°15 partie, ZA n°16 partie et OG n°259 partie.  Arrêté du maire en date du 9 octobre 2015 mettant le PLU		
		(2) Château du Mesnil-Voisin : Intérieurs du château, des pavillons d'angle et des communs Cadastré A 6 (inscription) Arrêté ministériel du Du 6 novembre 1995  Commune de Bouray-sur-Juine	Vallée de la Juine (classement) Arrêté ministériel Du 18 juillet 2003		PT2 LH : Faisceau hertzien Orly-aérodrome Champcueil - Etampes Morigny-Champigny ANFR : n°091 024 0003 Décret 28/01/1994 DSAC n°11945		Canalisations (2 tronçons) DN 150 PSM 40	Ligne aérienne 400 kV N°3 Ciroliers - Villejust						
		(3) Château du Mesnil-Voisin : Petit parc Cadastré commune de Lardy C 276, 277 (classement) Arrêté ministériel du Du 06/11/1995  Commune de Bouray-sur-Juine	Allée des Pastoureaux (inscription) Arrêté ministériel Du octobre 1943											
		Eglise Cadastré C 288 (inscription) Arrêté ministériel Du 08 mai 1967	Gros orme, dit Orme de Sully, Place de l'Eglise (inscription) Arrêté ministériel Du 17 juillet 1925											
		Moulin des Scelles : Tour carrée (inscription) Arrêté ministériel Du 08 juin 1926												
		Parc Boussard : Bassin et installation hydraulique Cadastré C2 1417 (inscription) Arrêté ministériel Du 07 avril 1997												
		Pont Cornuel Non cadastré, domaine public (inscription) Arrêté ministériel Du 6 mars 1980												
		Fours à chaux et bâtiments liés à leur fonctionnement, délimités par les murs de clôture de la propriété au lieu-dit Le Lièvre d'Or Cadastré F 370, 640 (inscription) Arrêté ministériel Du 17 décembre 1996												
		Pont de l'Etre sur la juine (inscription) Arrêté ministériel Du 18 mai 1926												

Réseau stratégique : ces lignes font partie des lignes stratégiques du réseau de transport d'électricité très haute tension identifiées dans le SDRIF, approuvé par l'Etat par décret n°2013-1241 du 27 décembre 2013 : elles sont indispensables à la garantie de l'alimentation électrique de la région parisienne. Elles joueront ce rôle de manière durable. Par conséquent, les terrains d'emprise qui y sont affectés doivent être conservés à ces usages. Il est nécessaire de pérenniser un voisinage compatible avec leur bon fonctionnement ainsi que le maintien d'un accès facile à ces infrastructures pour leur maintenance, leur réparation et leur réhabilitation.

# Sommaire

## Servitudes AC1

Servitudes de protection des monuments historiques

## Servitudes AC2

Servitudes des sites pittoresques

## Servitudes A1

Servitude relative à la protection des bois et forêts soumis au régime forestier

## Servitudes PT2

Servitudes de protection des centres radio-électriques d'émission et de réception contre les obstacles

## Servitudes AS1

Servitude relative aux périmètres de protection des eaux potables

## Servitudes I3

Canalisation de Gaz

## Servitudes I4

Servitude au voisinage d'une ligne électrique aérienne ou souterraine

## Servitudes T1

Servitudes relatives aux voies ferrées

## Servitudes A4

Servitudes de passage dans le lit ou sur les berges de cours d'eau non domaniaux

## Servitudes A5

Servitudes pour la pose de canalisations publiques d'eau (potable) et d'assainissement (eaux usées et eaux pluviales)

## Servitudes PM2

Servitudes relatives aux installations classées et sites constituant une menace pour la sécurité et la salubrité publique

# Servitudes AC1

Servitudes de protection des monuments historiques

## 2° Obligations de faire imposées au propriétaire

## a) Classement

*(Art. 9 de la loi du 31 décembre 1913 et art. 10 du décret du 18 mars 1924)*

Obligation pour le propriétaire de demander l'accord du ministre chargé des monuments historiques avant d'entreprendre tout travail de restauration, de réparation ou de modification, de procéder à tout déplacement ou destruction de l'immeuble. La démolition de ces immeubles demeure soumise aux dispositions de la loi du 31 décembre 1913 (art. L. 430-1, dernier alinéa, du code de l'urbanisme).

Les travaux autorisés sont exécutés sous la surveillance du service des monuments historiques. Il est à noter que les travaux exécutés sur les immeubles classés sont exemptés de permis de construire (art. R. 422-2 b du code de l'urbanisme), dès lors qu'ils entrent dans le champ d'application du permis de construire.

Lorsque les travaux nécessitent une autorisation au titre des installations et travaux divers du code de l'urbanisme (art. R. 442-2), le service instructeur doit recueillir l'accord du ministre chargé des monuments historiques, prévu à l'article 9 de la loi du 31 décembre 1913. Cette autorisation qui doit être accordée de manière expresse, n'est soumise à aucun délai d'instruction et peut être délivrée indépendamment de l'autorisation d'installation et travaux divers. Les mêmes règles s'appliquent pour d'autres travaux soumis à autorisation ou déclaration en vertu du code de l'urbanisme (clôtures, terrains de camping et caravanes, etc.).

Obligation pour le propriétaire, après mise en demeure, d'exécuter les travaux d'entretien ou de réparation faute desquels la conservation d'un immeuble classé serait gravement compromise. La mise en demeure doit préciser le délai d'exécution des travaux et la part des dépenses qui sera supportée par l'Etat et qui ne pourra être inférieure à 50 p. 100.

Obligation d'obtenir du ministre chargé des monuments historiques, une autorisation spéciale pour adosser une construction neuve à un immeuble classé (art. 12 de la loi du 31 décembre 1913). Aussi, le permis de construire concernant un immeuble adossé à un immeuble classé ne peut être délivré qu'avec l'accord exprès du ministre chargé des monuments historiques ou de son délégué (art. R. 421-38-3 du code de l'urbanisme) (1).

Ce permis de construire ne peut être obtenu tacitement (art. R. 421-12 et R. 421-19 b du code de l'urbanisme). Un exemplaire de la demande de permis de construire est transmis par le service instructeur, au directeur régional des affaires culturelles (art. R. 421-38-3 du code de l'urbanisme).

Lorsque les travaux concernant un immeuble adossé à un immeuble classé sont exemptés de permis de construire mais soumis au régime de déclaration en application de l'article L. 422-2 du code de l'urbanisme, le service instructeur consulte l'autorité visée à l'article R. 421-38-3 du code de l'urbanisme. L'autorité ainsi concernée fait connaître à l'autorité compétente son opposition ou les prescriptions qu'elle demande dans un délai d'un mois à dater de la réception de la demande d'avis par l'autorité consultée. A défaut de réponse dans ce délai, elle est réputée avoir émis un avis favorable (art. R. 422-8 du code de l'urbanisme).

Le propriétaire qui désire édifier une clôture autour d'un immeuble classé, doit faire une déclaration de clôture en mairie, qui tient lieu de la demande d'autorisation prévue à l'article 12 de la loi du 31 décembre 1913.

Obligation pour le propriétaire d'un immeuble classé d'aviser l'acquéreur, en cas d'aliénation, de l'existence de cette servitude.

Obligation pour le propriétaire d'un immeuble classé de notifier au ministre chargé des affaires culturelles toute aliénation quelle qu'elle soit, et ceci dans les quinze jours de sa date.

Obligation pour le propriétaire d'un immeuble classé d'obtenir du ministre chargé des affaires culturelles, un accord préalable quant à l'établissement d'une servitude conventionnelle.

## b) Inscription sur l'inventaire supplémentaire des monuments historiques

*(Art. 2 de la loi du 31 décembre 1913 et art. 12 du décret du 18 mars 1924)*

Obligation pour le propriétaire d'avertir le Directeur régional des affaires culturelles quatre mois avant d'entreprendre les travaux modifiant l'immeuble ou la partie d'immeuble inscrit. Ces travaux sont obligatoirement soumis à permis de construire dès qu'ils entrent dans son champ d'application (art. L. 422-4 du code de l'urbanisme).

(1) Les dispositions de cet article ne sont applicables qu'aux projets de construction jouxtant un immeuble bâti et non aux terrains limitrophes (Conseil d'Etat, 15 mai 1961, Mme Casiel ; DA 1961, n° 212).

Le ministre peut interdire les travaux qu'en engageant la procédure de classement dans les quatre mois, sinon le propriétaire reprend sa liberté (Conseil d'Etat, 2 janvier 1959, Dame Crozès : rec., p. 4).

Obligation pour le propriétaire qui désire démolir partiellement ou totalement un immeuble inscrit, de solliciter un permis de démolir. Un exemplaire de la demande est transmis au directeur régional des affaires culturelles (art. R. 430-4 et R. 430-5 du code de l'urbanisme). La décision doit être conforme à l'avis du ministre chargé des monuments historiques ou de son délégué (art. L. 430-8, R. 430-10 et R. 430-12 [1°] du code de l'urbanisme).

*c) Abords des monuments classés ou inscrits*

*(Art. 1<sup>er</sup>, 13 et 13 bis de la loi du 31 décembre 1913)*

Obligation au titre de l'article 13 bis de la loi de 1913, pour les propriétaires de tels immeubles, de solliciter l'autorisation préfectorale préalablement à tous travaux de construction nouvelle, de transformation et de modification de nature à en affecter l'aspect (ravalement, gros entretien, peinture, aménagement des toits et façades, etc.), de toute démolition et de tout déboisement.

Lorsque les travaux nécessitent la délivrance d'un permis de construire, ledit permis ne peut être délivré qu'avec l'accord de l'architecte des bâtiments de France. Cet accord est réputé donné faute de réponse dans un délai d'un mois suivant la transmission de la demande de permis de construire par l'autorité chargée de son instruction, sauf si l'architecte des bâtiments de France fait connaître dans ce délai, par une décision motivée, à cette autorité, son intention d'utiliser un délai plus long qui ne peut, en tout état de cause, excéder quatre mois (art. R. 421-38-4 du code de l'urbanisme).

L'évocation éventuelle du dossier par le ministre chargé des monuments historiques empêche toute délivrance tacite du permis de construire.

Lorsque les travaux sont exemptés de permis de construire mais soumis au régime de déclaration en application de l'article L. 422-2 du code de l'urbanisme, le service instructeur consulte l'autorité mentionnée à l'article R. 421-38-4 du code de l'urbanisme. L'autorité ainsi consultée fait connaître à l'autorité compétente son opposition ou les prescriptions qu'elle demande dans un délai d'un mois à dater de la réception de la demande d'avis par l'autorité consultée. A défaut de réponse dans ce délai, elle est réputée avoir émis un avis favorable (art. R. 422-8 du code de l'urbanisme).

Lorsque les travaux nécessitent une autorisation au titre des installations et travaux divers, l'autorisation exigée par l'article R. 442-2 du code de l'urbanisme tient lieu de l'autorisation exigée en vertu de l'article 13 bis de la loi du 31 décembre 1913 lorsqu'elle est donnée avec l'accord de l'architecte des bâtiments de France (art. R. 442-13 du code de l'urbanisme) et ce, dans les territoires où s'appliquent les dispositions de l'article R. 442-2 du code de l'urbanisme, mentionnées à l'article R. 442-1 dudit code).

Le permis de démolir visé à l'article L. 430-1 du code de l'urbanisme tient lieu d'autorisation de démolir prévue par l'article 13 bis de la loi du 31 décembre 1913. Dans ce cas, la décision doit être conforme à l'avis du ministre chargé des monuments historiques ou de son délégué (art. R. 430-12 du code de l'urbanisme).

Lorsque l'immeuble est inscrit sur l'inventaire supplémentaire des monuments historiques, ou situé dans le champ de visibilité d'un édifice classé ou inscrit et que par ailleurs cet immeuble est insalubre, sa démolition est ordonnée par le préfet (art. L. 28 du code de la santé publique) après avis de l'architecte des bâtiments de France. Cet avis est réputé délivré en l'absence de réponse dans un délai de quinze jours (art. R. 430-27 du code de l'urbanisme).

Lorsqu'un immeuble menaçant ruine, est inscrit sur l'inventaire des monuments historiques, ou situé dans le champ de visibilité d'un édifice classé ou inscrit ou est protégé au titre des articles 4, 9, 17 ou 28 de la loi du 2 mai 1930, et que par ailleurs cet immeuble est déclaré par le maire « immeuble menaçant ruine », sa réparation ou sa démolition ne peut être ordonnée par ce dernier qu'après avis de l'architecte des bâtiments de France. Cet avis est réputé délivré en l'absence de réponse dans un délai de huit jours (art. R. 430-26 du code de l'urbanisme).

En cas de péril imminent donnant lieu à l'application de la procédure prévue à l'article L. 511-3 du code de la construction et de l'habitation, le maire en informe l'architecte des bâtiments de France en même temps qu'il adresse l'avertissement au propriétaire.

## B. - LIMITATIONS AU DROIT D'UTILISER LE SOL

### 1° Obligations passives

#### Immeubles classés, inscrits sur l'inventaire ou situés dans le champ de visibilité des monuments classés ou inscrits

Interdiction de toute publicité sur les immeubles classés ou inscrits (art. 4 de la loi n° 79-1150 du 29 décembre 1979 relative à la publicité, aux enseignes et préenseignes) ainsi que dans les zones de protection délimitées autour des monuments historiques classés, dans le champ de visibilité des immeubles classés ou inscrits et à moins de 100 mètres de ceux-ci (art. 7 de la loi du 29 décembre 1979). Il peut être dérogé à ces interdictions dans les formes prévues à la section 4 de la dite loi, en ce qui concerne les zones mentionnées à l'article 7 de la loi du 29 décembre 1979.

Les préenseignes sont soumises aux dispositions visées ci-dessus concernant la publicité (art. 18 de la loi du 29 décembre 1979).

L'installation d'une enseigne est soumise à autorisation dans les lieux mentionnés aux articles 4 et 7 de la loi du 29 décembre 1979 (art. 17 de ladite loi).

Interdiction d'installer des campings, sauf autorisation préfectorale, à moins de 500 mètres d'un monument classé ou inscrit. Obligation pour le maire de faire connaître par affiche à la porte de la mairie et aux points d'accès du monument l'existence d'une zone interdite aux campeurs (décret n° 68-134 du 9 février 1968).

Interdiction du camping et du stationnement de caravanes pratiqués isolément, ainsi que l'installation de terrains de camping et de caravanage à l'intérieur des zones de protection autour d'un monument historique classé, inscrit ou en instance de classement, défini au 3° de l'article 1<sup>er</sup> de la loi du 31 décembre 1913 ; une dérogation peut être accordée par le préfet ou le maire après avis de l'architecte des bâtiments de France (art. R. 443-9 du code de l'urbanisme). Obligation pour le maire de faire connaître par affiche à la porte de la mairie et aux principales voies d'accès de la commune, l'existence d'une zone de stationnement réglementé des caravanes.

### 2° Droits résiduels du propriétaire

#### a) Classement

Le propriétaire d'un immeuble classé peut le louer, procéder aux réparations intérieures qui n'affectent pas les parties classées, notamment installer une salle de bain, le chauffage central. Il n'est jamais tenu d'ouvrir sa maison aux visiteurs et aux touristes, par contre, il est libre s'il le désire d'organiser une visite dans les conditions qu'il fixe lui-même.

Le propriétaire d'un immeuble classé peut, si des travaux nécessaires à la conservation de l'édifice sont exécutés d'office, solliciter dans un délai d'un mois à dater du jour de la notification de la décision de faire exécuter les travaux d'office, l'Etat d'engager la procédure d'expropriation. L'Etat doit faire connaître sa décision dans un délai de six mois, mais les travaux ne sont pas suspendus (art. 2 de la loi du 30 décembre 1966 ; art. 7 et 8 du décret du 10 septembre 1970).

La collectivité publique (Etat, département ou commune) devenue propriétaire d'un immeuble classé à la suite d'une procédure d'expropriation engagée dans les conditions prévues par la loi du 31 décembre 1913 (art. 6), peut le céder de gré à gré à une personne publique ou privée qui s'engage à l'utiliser aux fins et conditions prévues au cahier des charges annexé à l'acte de cession. La cession à une personne privée doit être approuvée par décret en Conseil d'Etat (art. 9-2 de la loi de 1913, art. 10 du décret n° 70-836 du 10 septembre 1970 et décret n° 70-837 du 10 septembre 1970).

#### b) Inscription sur l'inventaire supplémentaire des monuments historiques

Néant.

#### c) Abords des monuments historiques classés ou inscrits

Néant.

**LOI DU 31 DÉCEMBRE 1913**  
**sur les monuments historiques**  
*(Journal officiel du 4 janvier 1914)*

**CHAPITRE I<sup>er</sup>**  
**DES IMMEUBLES**

« Art. 1<sup>er</sup>. — Les immeubles dont la conservation présente, au point de vue de l'histoire ou de l'art, un intérêt public, sont classés comme monuments historiques en totalité ou en partie par les soins du ministre chargé des affaires culturelles selon les distinctions établies par les articles ci-après.

*(Loi n° 92 du 25 février 1943, art. 1<sup>er</sup>.)* « Sont compris parmi les immeubles susceptibles d'être classés, aux termes de la présente loi :

- « 1<sup>o</sup> Les monuments mégalithiques, les terrains qui renferment des stations ou gisements préhistoriques ;
- « 2<sup>o</sup> Les immeubles dont le classement est nécessaire pour isoler, dégager ou assainir un immeuble classé ou proposé pour le classement ;
- « 3<sup>o</sup> D'une façon générale, les immeubles nus ou bâtis situés dans le champ de visibilité d'un immeuble classé ou proposé pour le classement. Est considéré, pour l'application de la présente loi, comme étant situé dans le champ de visibilité d'un immeuble classé ou proposé pour le classement, tout autre immeuble, nu ou bâti, visible du premier ou visible en même temps que lui, et situé dans un périmètre n'excédant pas 500 mètres. » *(Loi n° 62-824 du 21 juillet 1962.)* « A titre exceptionnel, ce périmètre peut être étendu à plus de 500 mètres. Un décret en Conseil d'Etat, pris après avis de la commission supérieure des monuments historiques, déterminera les monuments auxquels s'applique cette extension et délimitera le périmètre de protection propre à chacun d'eux. »

A compter du jour où l'administration des affaires culturelles notifie au propriétaire sa proposition de classement, tous les effets du classement s'appliquent de plein droit à l'immeuble visé. Ils cessent de s'appliquer si la décision de classement n'intervient pas dans les « douze mois » (1) de cette notification.

*(Décret n° 59-89 du 7 janvier 1959, art. 15-1.)* « Tout arrêté ou décret qui prononcera un classement après la promulgation de la présente loi sera publié, par les soins de l'administration des affaires culturelles, au bureau des hypothèques de la situation de l'immeuble classé.

« Cette publication, qui ne donnera lieu à aucune perception au profit du Trésor, sera faite dans les formes et de la manière prescrites par les lois et règlements concernant la publicité foncière. »

Art. 2. — Sont considérés comme régulièrement classés avant la promulgation de la présente loi :

1<sup>o</sup> Les immeubles inscrits sur la liste générale des monuments classés, publiée officiellement en 1900 par la direction des beaux-arts ;

2<sup>o</sup> Les immeubles compris ou non dans cette liste, ayant fait l'objet d'arrêtés ou de décrets de classement, conformément aux dispositions de la loi du 30 mars 1887.

Dans un délai de trois mois, la liste des immeubles considérés comme classés avant la promulgation de la présente loi sera publiée au *Journal officiel*. Il sera dressé, pour chacun desdits immeubles, un extrait de la liste reproduisant tout ce qui le concerne ; cet extrait sera transcrit au bureau des hypothèques de la situation de l'immeuble, par les soins de l'administration des affaires culturelles. Cette transcription ne donnera lieu à aucune perception au profit du Trésor.

La liste des immeubles classés sera tenue à jour et rééditée au moins tous les dix ans.

*(Décret n° 61-428 du 18 avril 1961.)* « Les immeubles ou parties d'immeubles publics ou privés qui, sans justifier une demande de classement immédiat, présentent un intérêt d'histoire ou d'art suffisant pour en rendre désirable la préservation, pourront, à toute époque, être inscrits, *(Décret n° 84-1006 du 15 novembre 1984, art. 5.)* « par arrêté du commissaire de la République de région », sur un inventaire supplémentaire. » *(Loi n° 92 du 25 février 1943, art. 2.)* « Peut être également inscrit dans les mêmes conditions tout immeuble nu ou bâti situé dans le champ de visibilité d'un immeuble déjà classé ou inscrit. »

*(Loi du 23 juillet 1927, art. 1<sup>er</sup>, modifié par la loi du 27 août 1941, art. 2.)* « L'inscription sur cette liste sera notifiée aux propriétaires et entraînera pour eux l'obligation de ne procéder à aucune modification de l'immeuble ou partie de l'immeuble inscrit sans avoir, quatre mois auparavant, avisé le ministre chargé des affaires culturelles de leur intention et indiqué les travaux qu'ils se proposent d'effectuer. »

*(Loi du 23 juillet 1927, art. 1<sup>er</sup>.)* « Le ministre ne pourra s'opposer auxdits travaux qu'en engageant la procédure de classement telle qu'elle est prévue par la présente loi.

« Toutefois, si lesdits travaux avaient pour dessein ou pour effet d'opérer le morcellement ou le dépeçage de l'édifice ou de la partie d'édifice inscrit à l'inventaire dans le seul but de vendre en totalité ou en partie les matériaux ainsi détachés, le ministre aurait un délai de cinq années pour procéder au classement et pourrait, en attendant, surseoir aux travaux dont il s'agit. »

(1) Délais fixés par l'article 1<sup>er</sup> de la loi du 27 août 1941.



(Loi n° 51-630 du 24 mai 1951, art. 10.) « Les préfets de région sont autorisés à subventionner, dans la limite de 40 p. 100 de la dépense effective, les travaux d'entretien et de réparation que nécessite la conservation des immeubles ou parties d'immeubles inscrits à l'inventaire supplémentaire des monuments historiques. Les travaux s'exécutent sous le contrôle du service des monuments historiques. » (1)

Art. 3. - L'immeuble appartenant à l'Etat est classé par arrêté du ministre chargé des affaires culturelles, en cas d'accord avec le ministre dans les attributions duquel ledit immeuble se trouve placé.

Dans le cas contraire, le classement est prononcé par un décret en Conseil d'Etat.

Art. 4. - L'immeuble appartenant à un département, à une commune ou à un établissement public est classé par un arrêté du ministre chargé des affaires culturelles, s'il y a consentement du propriétaire et avis conforme du ministre sous l'autorité duquel il est placé.

En cas de désaccord, le classement est prononcé par un décret en Conseil d'Etat.

Art. 5 (Loi n° 66-1042 du 30 décembre 1966, art. 1<sup>er</sup>). - L'immeuble appartenant à toute personne autre que celles énumérées aux articles 3 et 4 est classé par arrêté du ministre chargé des affaires culturelles, s'il y a consentement du propriétaire. L'arrêté détermine les conditions du classement.

A défaut du consentement du propriétaire, le classement est prononcé par un décret en Conseil d'Etat qui détermine les conditions de classement et notamment les servitudes et obligations qui en découlent. Le classement peut alors donner droit à indemnité au profit du propriétaire s'il résulte, des servitudes et obligations dont il s'agit, une modification à l'état ou à l'utilisation des lieux déterminant un préjudice direct, matériel et certain. La demande de l'indemnité devra être produite dans les six mois à dater de la notification du décret de classement. A défaut d'accord amiable, l'indemnité est fixée par le juge de l'expropriation.

Le Gouvernement peut ne pas donner suite au classement d'office dans les conditions ainsi fixées. Il doit alors, dans un délai de trois mois à compter de la notification du jugement, soit abroger le décret de classement, soit poursuivre l'expropriation de l'immeuble.

Art. 6. - Le ministre chargé des affaires culturelles peut toujours, en se conformant aux prescriptions de l'ordonnance n° 58-997 du 23 octobre 1958, poursuivre au nom de l'Etat l'expropriation d'un immeuble déjà classé ou proposé pour le classement, en raison de l'intérêt public qu'il offre au point de vue de l'histoire ou de l'art. Les départements et les communes ont la même faculté.

(Loi n° 92 du 25 février 1943, art. 3.) « La même faculté est ouverte à l'égard des immeubles dont l'acquisition est nécessaire pour isoler, dégager, assainir ou mettre en valeur un immeuble classé ou proposé pour le classement, ou qui se trouvent situés dans le champ de visibilité d'un tel immeuble. »

(Alinéa 3 abrogé par l'article 36 de l'ordonnance n° 58-997 du 23 octobre 1958.)

Art. 7. - A compter du jour où l'administration des affaires culturelles notifie au propriétaire d'un immeuble non classé son intention d'en poursuivre l'expropriation, tous les effets du classement s'appliquent de plein droit à l'immeuble visé. Ils cessent de s'appliquer si la déclaration d'utilité publique n'intervient pas dans les « douze mois » (2) de cette notification.

Lorsque l'utilité publique a été déclarée, l'immeuble peut être classé sans autres formalités par arrêté du ministre chargé des affaires culturelles. A défaut d'arrêté de classement, il demeure néanmoins provisoirement soumis à tous les effets du classement, mais cette sujétion cesse de plein droit si, dans les trois mois de la déclaration d'utilité publique, l'administration ne poursuit pas l'obtention du jugement d'expropriation.

Art. 8. - Les effets du classement suivent l'immeuble classé, en quelque main qu'il passe.

Quiconque aliène un immeuble classé est tenu de faire connaître à l'acquéreur l'existence du classement.

Toute aliénation d'un immeuble classé doit, dans les quinze jours de sa date, être notifiée au ministre chargé des affaires culturelles par celui qui l'a consentie.

L'immeuble classé qui appartient à l'Etat, à un département, à une commune, à un établissement public, ne peut être aliéné qu'après que le ministre chargé des affaires culturelles a été appelé à présenter ses observations ; il devra les présenter dans le délai de quinze jours après la notification. Le ministre pourra, dans le délai de cinq ans, faire prononcer la nullité de l'aliénation consentie sans l'accomplissement de cette formalité.

Art. 9. - L'immeuble classé ne peut être détruit ou déplacé, même en partie, ni être l'objet d'un travail de restauration, de réparation ou de modification quelconque, si le ministre chargé des affaires culturelles n'y a donné son consentement.

Les travaux autorisés par le ministre s'exécutent sous la surveillance de son administration.

Le ministre chargé des affaires culturelles peut toujours faire exécuter par les soins de son administration et aux frais de l'Etat, avec le concours éventuel des intéressés, les travaux de réparation ou d'entretien qui sont jugés indispensables à la conservation des monuments classés n'appartenant pas à l'Etat.

(Loi n° 85-704 du 12 juillet 1985, art. 20-11.) « L'Etat peut, par voie de convention, confier le soin de faire exécuter ces travaux au propriétaire ou à l'affectataire. »

(1) Décret n° 69-131 du 6 février 1969, article 1<sup>er</sup> : « Le dernier alinéa de l'article 2 de la loi susvisée du 31 décembre 1913 sur les monuments historiques est abrogé en tant qu'il est relatif à la compétence du ministre de l'éducation nationale. »

(2) Délais fixés par l'article 1<sup>er</sup> de la loi du 27 août 1941.

Art. 9-1 (Loi n° 66-1047 du 30 décembre 1966, art. 2). - Indépendamment des dispositions de l'article 9, troisième alinéa ci-dessus, lorsque la conservation d'un immeuble classé est gravement compromise par l'inexécution de travaux de réparation ou d'entretien, le ministre chargé des affaires culturelles peut mettre en demeure le propriétaire de faire procéder auxdits travaux, en lui indiquant le délai dans lequel ceux-ci devront être entrepris et la part de la dépense qui sera supportée par l'Etat, laquelle ne pourra être inférieure à 50 p. 100. La mise en demeure précisera les modalités de versement de la part de l'Etat.

L'arrêté de mise en demeure est notifié au propriétaire. Si ce dernier en conteste le bien-fondé, le tribunal administratif statue sur le litige et peut, le cas échéant, après expertise, ordonner l'exécution de tout ou partie des travaux prescrits par l'administration.

Le recours au tribunal administratif est suspensif.

Sans préjudice de l'application de l'article 10 ci-dessous, faute par le propriétaire de se conformer, soit à l'arrêté de mise en demeure s'il ne l'a pas contesté, soit à la décision de la juridiction administrative, le ministre chargé des affaires culturelles peut, soit faire exécuter d'office les travaux par son administration, soit poursuivre l'expropriation de l'immeuble au nom de l'Etat. Si les travaux sont exécutés d'office, le propriétaire peut solliciter l'Etat d'engager la procédure d'expropriation : l'Etat fait connaître sa décision sur cette requête, qui ne suspend pas l'exécution des travaux, dans un délai de six mois au plus et au terme d'une procédure fixée par décret en Conseil d'Etat. Si le ministre chargé des affaires culturelles a décidé de poursuivre l'expropriation, l'Etat peut, avec leur consentement, se substituer à une collectivité publique locale ou un établissement public.

En cas d'exécution d'office, le propriétaire est tenu de rembourser à l'Etat le coût des travaux exécutés par celui-ci, dans la limite de la moitié de son montant. La créance ainsi née au profit de l'Etat est recouvrée suivant la procédure applicable aux créances de l'Etat étrangères à l'impôt et aux domaines, aux échéances fixées par le ministre chargé des affaires culturelles qui pourra les échelonner sur une durée de quinze ans au plus (Loi n° 77-1467 du 30 décembre 1977, art. 87), « les sommes dues portant intérêt au taux légal à compter de la notification de leur montant au propriétaire. » Eventuellement saisi par le propriétaire et compte tenu de ses moyens financiers, le tribunal administratif pourra modifier, dans la même limite maximale, l'échelonnement des paiements. Toutefois, en cas de mutation de l'immeuble à titre onéreux, la totalité des sommes restant dues devient immédiatement exigible à moins que le ministre chargé des affaires culturelles n'ait accepté la substitution de l'acquéreur de l'immeuble dans les obligations du vendeur. Les droits de l'Etat sont garantis par une hypothèque légale inscrite sur l'immeuble à la diligence de l'Etat. Le propriétaire peut toujours s'exonérer de sa dette en faisant abandon de son immeuble à l'Etat.

Art. 9-2 (Loi n° 66-1042 du 30 décembre 1966, art. 2). - Les immeubles classés, expropriés par application des dispositions de la présente loi, peuvent être cédés de gré à gré à des personnes publiques ou privées. Les acquéreurs s'engagent à les utiliser aux fins et dans les conditions prévues au cahier des charges annexé à l'acte de cession. Des cahiers des charges types sont approuvés par décret en Conseil d'Etat. En cas de cession à une personne privée, le principe et les conditions de la cession sont approuvés par décret en Conseil d'Etat, l'ancien propriétaire ayant été mis en demeure de présenter ses observations.

Les dispositions de l'article 8 (4<sup>e</sup> alinéa) restent applicables aux cessions faites à des personnes publiques en vertu des dispositions du premier alinéa du présent article.

Art. 10 (Loi n° 66-1042 du 30 décembre 1966, art. 3). - « Pour assurer l'exécution des travaux urgents de consolidation dans les immeubles classés ou des travaux de réparation ou d'entretien faute desquels la conservation des immeubles serait compromise, l'administration des affaires culturelles, à défaut d'accord avec les propriétaires, peut, s'il est nécessaire, autoriser l'occupation temporaire de ces immeubles ou des immeubles voisins.

« Cette occupation est ordonnée par un arrêté préfectoral préalablement notifié au propriétaire et sa durée ne peut en aucun cas excéder six mois.

« En cas de préjudice causé, elle donne lieu à une indemnité qui est réglée dans les conditions prévues par la loi du 29 décembre 1982. »

Art. 11. - Aucun immeuble classé ou proposé pour le classement ne peut être compris dans une enquête aux fins d'expropriation pour cause d'utilité publique qu'après que le ministre chargé des affaires culturelles aura été appelé à présenter ses observations.

Art. 12. - Aucune construction neuve ne peut être adossée à un immeuble classé sans une autorisation spéciale du ministre chargé des affaires culturelles.

Nul ne peut acquérir de droit par prescription sur un immeuble classé.

Les servitudes légales qui peuvent causer la dégradation des monuments ne sont pas applicables aux immeubles classés.

Aucune servitude ne peut être établie par convention sur un immeuble classé qu'avec l'agrément du ministre chargé des affaires culturelles.

Art. 13 (Décret n° 59-89 du 7 janvier 1959, art. 15-2). - Le déclassement total ou partiel d'un immeuble classé est prononcé par un décret en Conseil d'Etat, soit sur la proposition du ministre chargé des affaires culturelles, soit à la demande du propriétaire. Le déclassement est notifié aux intéressés et publié au bureau des hypothèques de la situation des biens dans les mêmes conditions que le classement.

Art. 13 bis (Loi n° 66-1042 du 30 décembre 1966, art. 4). - « Lorsqu'un immeuble est situé dans le champ de visibilité d'un édifice classé ou inscrit, il ne peut faire l'objet, tant de la part des propriétaires privés que des collectivités et établissements publics, d'aucune construction nouvelle, d'aucune démolition, d'aucun déboisement, d'aucune transformation ou modification de nature à en affecter l'aspect, sans une autorisation préalable. »

(Loi n° 92 du 25 février 1943, art. 4.) « Le permis de construire délivré en vertu des lois et règlements sur l'alignement et sur les plans communaux et régionaux d'aménagement et d'urbanisme tient lieu de l'autorisation prévue à l'alinéa précédent s'il est revêtu du visa de l'architecte départemental des monuments historiques. »

Art. 13 ter (Décret n° 77-759 du 7 juillet 1977, art. 8). - « Lorsqu'elle ne concerne pas des travaux pour lesquels le permis de construire, le permis de démolir ou l'autorisation mentionnée à l'article R. 442-2 du code de l'urbanisme est nécessaire, la demande d'autorisation prévue à l'article 13 bis est adressée au préfet : » (Décret n° 70-836 du 10 septembre 1970, art. 12.) « ce dernier statue après avoir recueilli l'avis de l'architecte des bâtiments de France ou de l'architecte départemental des monuments historiques. »

(Loi n° 92 du 25 février 1943, art. 4.) « Si le préfet n'a pas notifié sa réponse aux intéressés dans le délai de quarante jours à dater du dépôt de leur demande, ou si cette réponse ne leur donne pas satisfaction, ils peuvent saisir le ministre chargé des affaires culturelles, dans les deux mois suivant la notification de la réponse du préfet ou l'expiration du délai de quarante jours imparti au préfet pour effectuer ladite notification.

« Le ministre statue. Si sa décision n'a pas été notifiée aux intéressés dans le délai de trois mois à partir de la réception de leur demande, celle-ci est considérée comme rejetée.

« Les auteurs de la demande sont tenus de se conformer aux prescriptions qui leur sont imposées pour la protection de l'immeuble classé ou inscrit soit par l'architecte départemental des monuments historiques dans le cas visé au deuxième alinéa de l'article 13 bis, soit par le préfet ou le ministre chargé des affaires culturelles dans les cas visés aux premier, deuxième et troisième alinéas du présent article. »

## CHAPITRE V

### DISPOSITIONS PÉNALES

Art. 29 (Loi n° 92 du 25 février 1943, art. 5). - Toute infraction aux dispositions du paragraphe 4 de l'article 2 (modification sans avis préalable d'un immeuble inscrit sur l'inventaire supplémentaire), des paragraphes 2 et 3 de l'article 8 (aliénation d'un immeuble classé), des paragraphes 2 et 3 de l'article 19 (aliénation d'un objet mobilier classé), du paragraphe 2 de l'article 23 (représentation des objets mobiliers classés) (Loi n° 70-1219 du 23 décembre 1970, art. 3.) « du paragraphe 3 de l'article 24 bis (transfert, cession, modification, sans avis préalable d'un objet mobilier inscrit à l'inventaire supplémentaire à la liste des objets mobiliers classés) », sera punie d'une amende de cent cinquante à quinze mille francs (150 à 15 000 francs).

Art. 30 (Loi n° 92 du 25 février 1943, art. 5). - Toute infraction aux dispositions du paragraphe 3 de l'article 1<sup>er</sup> (effets de la proposition de classement d'un immeuble), de l'article 7 (effet de la notification d'une demande d'expropriation), des paragraphes 1<sup>er</sup> et 2 de l'article 9 (modification d'un immeuble classé), de l'article 12 (constructions neuves, servitudes) ou de l'article 22 (modification d'un objet mobilier classé) de la présente loi, sera punie d'une amende de cent cinquante à quinze mille francs (150 à 15 000 francs), sans préjudice de l'action en dommages-intérêts qui pourra être exercée contre ceux qui auront ordonné les travaux exécutés ou les mesures en violation desdits articles.

En outre, le ministre chargé des affaires culturelles peut prescrire la remise en état des lieux aux frais des délinquants. Il peut également demander de prescrire ladite remise en état à la juridiction compétente, laquelle peut éventuellement soit fixer une astreinte, soit ordonner l'exécution d'office par l'administration aux frais des délinquants.

Art. 30 bis (Loi n° 76-1285 du 31 décembre 1976, art. 50). - Est punie des peines prévues à l'article L. 480-4 du code de l'urbanisme toute infraction aux dispositions des articles 13 bis et 13 ter de la présente loi.

Les dispositions des articles L. 480-1, L. 480-2, L. 480-3 et L. 480-5 à L. 480-9 du code de l'urbanisme sont applicables aux dispositions visées au précédent alinéa, sous la seule réserve des conditions suivantes :

- les infractions sont constatées et, outre par les fonctionnaires et agents commissionnés à cet effet par le ministre chargé des monuments historiques et assermentés :

- pour l'application de l'article L. 480-5, le tribunal statue soit sur la mise en conformité des lieux avec les prescriptions formulées par le ministre chargé des monuments historiques, soit sur leur rétablissement dans l'état antérieur :

- le droit de visite prévu à l'article L. 460-1 du code de l'urbanisme est ouvert aux représentants du ministre chargé des monuments historiques ; l'article L. 480-12 est applicable.

Art. 31 (Loi n° 92 du 25 février 1943, art. 5). - Quiconque aura aliéné, sciemment acquis ou exporté un objet mobilier classé, en violation de l'article 18 ou de l'article 21 de la présente loi, sera puni d'une amende de trois cents à quarante mille francs (300 à 40 000 francs) (1), et d'un emprisonnement de six jours à trois mois, ou de l'une de ces deux peines seulement, sans préjudice des actions en dommages-intérêts visées en l'article 20 (§ 1<sup>er</sup>).

Art. 32 (Abrogé par l'article 6 de la loi n° 80-532 du 13 juillet 1980).

Art. 33. - Les infractions prévues dans les quatre articles précédents seront constatées à la diligence du ministre chargé des affaires culturelles. Elles pourront l'être par des procès-verbaux dressés par les conservateurs ou les gardiens d'immeubles ou objets mobiliers classés dûment assermentés à cet effet.

Art. 34 (Loi n° 92 du 25 février 1943, art. 5). - Tout conservateur ou gardien qui, par suite de négligence grave, aura laissé détruire, abattre, mutiler, dégrader ou soustraire soit un immeuble, soit un objet mobilier classé, sera puni d'un emprisonnement de huit jours à trois mois et d'une amende de cent cinquante à quinze mille francs (150 à 15 000 francs) (1) ou de l'une de ces deux peines seulement.

Art. 34 bis (Loi n° 92 du 25 février 1943, art. 6). - Le minimum et le maximum des amendes prévues aux articles 29, 30, 31 et 34 précédents sont portés au double dans le cas de récidive.

Art. 35. - L'article 463 du code pénal est applicable dans les cas prévus au présent chapitre.

Article additionnel (Loi du 23 juillet 1927, art. 2). - Quand un immeuble ou une partie d'immeuble aura été morcelé ou dépecé en violation de la présente loi, le ministre chargé des affaires culturelles pourra faire rechercher, partout où ils se trouvent, l'édifice ou les parties de l'édifice détachées et en ordonner la remise en place, sous la direction et la surveillance de son administration, aux frais des délinquants vendeurs et acheteurs pris solidairement.

## CHAPITRE VI

### DISPOSITIONS DIVERSES

Art. 36 (Implicitement abrogé depuis l'accession des anciennes colonies et de l'Algérie à l'indépendance).

Art. 37 (Loi n° 86-13 du 6 janvier 1986, art. 5). - « Un décret en Conseil d'Etat détermine les conditions d'application de la présente loi. Il définit notamment les conditions dans lesquelles est dressé de manière périodique, dans chaque région, un état de l'avancement de l'instruction des demandes d'autorisation prévues à l'article 9.

« Ce décret est rendu après avis de la commission supérieure des monuments historiques. »

Cette commission sera également consultée par le ministre chargé des affaires culturelles pour toutes les décisions prises en exécution de la présente loi.

Art. 38. - Les dispositions de la présente loi sont applicables à tous les immeubles et objets mobiliers régulièrement classés avant sa promulgation.

Art. 39. - Sont abrogées les lois du 30 mars 1887, du 19 juillet 1909 et du 16 février 1912 sur la conservation des monuments et objets d'art ayant un intérêt historique et artistique, les paragraphes 4 et 5 de l'article 17 de la loi du 9 décembre 1905 sur la séparation des Eglises et de l'Etat et généralement toutes dispositions contraires à la présente loi.

(1) Loi n° 77-6467 du 30 décembre 1977.

**DÉCRET DU 18 MARS 1924**  
**portant règlement d'administration publique**  
**pour l'application de la loi du 31 décembre 1913 sur les monuments historiques**  
*(Journal officiel du 29 mars 1924)*

**TITRE I<sup>er</sup>**

**DES IMMEUBLES**

**Art. 1<sup>er</sup>.** *(Décret n° 84-1006 du 15 novembre 1984, art. 1<sup>er</sup>).* - Les immeubles visés, d'une part, à l'article 1<sup>er</sup> de la loi du 31 décembre 1913 et, d'autre part, au quatrième alinéa de son article 2 sont, les premiers, classés à l'initiative du ministre chargé de la culture, les seconds, inscrits sur l'inventaire supplémentaire des monuments historiques à l'initiative du commissaire de la République de région.

Une demande de classement ou d'inscription peut être également présentée par le propriétaire d'un immeuble ainsi que par toute personne physique ou morale y ayant intérêt.

Dans le cas d'un immeuble appartenant à une personne publique, cette demande est présentée par :

1<sup>o</sup> Le commissaire de la République du département où est situé l'immeuble, si celui-ci appartient à l'Etat ;

2<sup>o</sup> Le président du conseil régional, avec l'autorisation de ce conseil, si l'immeuble appartient à une région ;

3<sup>o</sup> Le président du conseil général, avec l'autorisation de ce conseil, si l'immeuble appartient à un département ;

4<sup>o</sup> Le maire, avec l'autorisation du conseil municipal, si l'immeuble appartient à une commune ;

5<sup>o</sup> Les représentants légaux d'un établissement public, avec l'autorisation de son organe délibérant, si l'immeuble appartient à cet établissement.

Si l'immeuble a fait l'objet d'une affectation, l'affectataire doit être consulté.

**Art. 2.** *(Décret n° 84-1006 du 15 novembre 1984, art. 2).* - Les demandes de classement ou d'inscription sur l'inventaire supplémentaire des monuments historiques sont adressées au commissaire de la République de la région où est situé l'immeuble.

Toutefois, la demande de classement d'un immeuble déjà inscrit sur l'inventaire supplémentaire des monuments historiques est adressée au ministre chargé de la culture.

Toute demande de classement ou d'inscription d'un immeuble doit être accompagnée de sa description ainsi que des documents graphiques le représentant dans sa totalité ou sous ses aspects les plus intéressants.

**Art. 3.** - Lorsque le ministre des affaires culturelles décide d'ouvrir une instance de classement, conformément au paragraphe 3 de l'article 1<sup>er</sup> de la loi, il notifie la proposition de classement au propriétaire de l'immeuble ou à son représentant par voie administrative en l'avisant qu'il a un délai de deux mois pour présenter ses observations écrites.

Si l'immeuble appartient à l'Etat, la notification est faite au ministre dont l'immeuble dépend.

Si l'immeuble appartient à un département, la notification est faite au préfet à l'effet de saisir le conseil général de la proposition de classement à la première session qui suit ladite notification : le dossier est retourné au ministre des affaires culturelles avec la délibération intervenue. Cette délibération doit intervenir dans le délai d'un mois à dater de l'ouverture de la session du conseil général.

Si l'immeuble appartient à une commune, la notification est faite au maire par l'intermédiaire du préfet du département : le maire saisit aussitôt le conseil municipal ; le dossier est retourné au ministre des affaires culturelles avec la délibération intervenue. Cette délibération doit intervenir dans le délai d'un mois à dater de la notification au maire de la proposition de classement.

Si l'immeuble appartient à un établissement public, la notification est adressée au préfet à l'effet d'être transmise par ses soins aux représentants légaux dudit établissement : le dossier est ensuite retourné au ministre des beaux-arts avec les observations écrites des représentants de l'établissement, lesdites observations devant être présentées dans le délai d'un mois.

Faute par le conseil général, le conseil municipal ou la commission administrative de l'établissement propriétaire de statuer dans les délais précités, il sera passé outre.

Quel que soit le propriétaire de l'immeuble, si celui-ci est affecté à un service public, le service affectataire doit être consulté.

**Art. 4.** - Le délai de six mois mentionné au paragraphe 3 de l'article 1<sup>er</sup> de la loi du 31 décembre 1913 court :

1<sup>o</sup> De la date de la notification au ministre intéressé si l'immeuble appartient à l'Etat ;

2° De la date à laquelle le conseil général est saisi de la proposition de classement, si l'immeuble appartient à un département ;

3° De la date de la notification qui a été faite au maire ou aux représentants légaux de l'établissement, si l'immeuble appartient à une commune ou à un établissement public ;

4° De la date de la notification au propriétaire ou à son représentant, si l'immeuble appartient à un particulier.

Il est délivré récépissé de cette notification par le propriétaire de l'immeuble ou son représentant.

Art. 5 (Décret n° 84-1006 du 15 novembre 1984, art. 3). - Lorsque le commissaire de la République de région reçoit une demande de classement ou d'inscription d'un immeuble sur l'inventaire supplémentaire des monuments historiques ou prend l'initiative de cette inscription, il recueille l'avis de la commission régionale du patrimoine historique, archéologique et ethnologique.

Il peut alors soit prescrire par arrêté l'inscription de cet immeuble à l'inventaire supplémentaire des monuments historiques à l'exception du cas visé au dernier alinéa du présent article, soit proposer au ministre chargé de la culture une mesure de classement.

Le commissaire de la République qui a inscrit un immeuble sur l'inventaire supplémentaire des monuments historiques peut proposer son classement au ministre chargé de la culture.

Lorsque le ministre chargé de la culture est saisi par le commissaire de la République de région d'une proposition de classement, il statue sur cette proposition après avoir recueilli l'avis de la commission supérieure des monuments historiques et, pour les vestiges archéologiques, du Conseil supérieur de la recherche archéologique. Il informe de sa décision le commissaire de la République de région ; il lui transmet les avis de la commission supérieure des monuments historiques et du Conseil supérieur de la recherche archéologique, afin qu'ils soient communiqués à la commission régionale.

Lorsque le ministre chargé de la culture prend l'initiative d'un classement, il demande au commissaire de la République de région de recueillir l'avis de la commission régionale du patrimoine historique, archéologique et ethnologique.

Il consulte ensuite la commission supérieure des monuments historiques ainsi que, pour les vestiges archéologiques, le Conseil supérieur de la recherche archéologique.

Les observations éventuelles du propriétaire sur la proposition de classement sont soumises par le ministre chargé de la culture à la commission supérieure des monuments historiques, avant qu'il ne procède, s'il y a lieu, au classement d'office dans les conditions prévues par les articles 3, 4 et 5 de la loi du 31 décembre 1913 susvisée.

Le classement d'un immeuble est prononcé par un arrêté du ministre chargé de la culture. Toute décision de classement vise l'avis émis par la commission supérieure des monuments historiques.

Lorsque les différentes parties d'un immeuble font à la fois l'objet, les unes, d'une procédure de classement, les autres, d'inscription sur l'inventaire supplémentaire des monuments historiques, les arrêtés correspondants sont pris par le ministre chargé de la culture.

Art. 6. - Toute décision de classement est notifiée, en la forme administrative, au propriétaire ou à son représentant, qui en délivre récépissé. Deux copies de cette décision, certifiées conformes par le ministre des beaux-arts, sont adressées au préfet intéressé pour être simultanément déposées par lui, avec indication des nom et prénoms du propriétaire, son domicile, la date et le lieu de naissance et sa profession, s'il en a une connue, à la conservation des hypothèques de la situation de l'immeuble classé, à l'effet de faire opérer, dans les conditions déterminées par la loi du 24 juillet 1921 et le décret du 28 août 1921, la transcription de la décision.

L'allocation attribuée au conservateur sera celle prévue à l'avant-dernier alinéa de l'article 1<sup>er</sup> du décret du 26 octobre 1921.

La liste des immeubles classés au cours d'une année est publiée au *Journal officiel* avant l'expiration du premier trimestre de l'année suivante.

Art. 7. - L'immeuble classé est aussitôt inscrit par le ministre des beaux-arts sur la liste mentionnée à l'article 2 de la loi du 31 décembre 1913. Cette liste, établie par département, indique :

1° La nature de l'immeuble ;

2° Le lieu où est situé cet immeuble ;

3° L'étendue du classement intervenu total ou partiel, en précisant, dans ce dernier cas, les parties de l'immeuble auxquelles le classement s'applique ;

4° Le nom et le domicile du propriétaire ;

5° La date de la décision portant classement.

Les mentions prévues aux alinéas 4 et 5 pourront ne pas être publiées dans la liste des immeubles classés rééditée au moins tous les dix ans.

Art. 8. (Abrogé par l'article 13 du décret n° 70-836 du 10 septembre 1970.)

Art. 9. - Le ministre des affaires culturelles donne acte de la notification qui lui est faite de l'aliénation d'un immeuble classé appartenant à un particulier. Il est fait mention de cette aliénation sur la liste générale des monuments classés par l'inscription sur la susdite liste du nom et du domicile du nouveau propriétaire

(Décret n° 70-836 du 10 septembre 1970, art. 11.) « Pour l'application de l'article 9-1 (5<sup>e</sup> alinéa) de la loi susvisée du 31 décembre 1913 modifiée, le ministre des affaires culturelles fait connaître au propriétaire s'il accepte la substitution de l'acquéreur dans ses obligations de débiteur de l'Etat au titre de l'exécution d'office des travaux de l'immeuble cédé. »

Art. 10. - Tout propriétaire d'un immeuble classé, qui se propose soit de déplacer, soit de modifier, même en partie, ledit immeuble, soit d'y effectuer des travaux de restauration, de réparation ou de modification quelconque, soit de lui adosser une construction neuve, est tenu de solliciter l'autorisation du ministre des beaux-arts.

Sont compris parmi ces travaux :

Les fouilles dans un terrain classé, l'exécution de peintures murales, de badigeons, de vitraux ou de sculptures, la restauration de peintures et vitraux anciens, les travaux qui ont pour objet de dégager, agrandir, isoler ou protéger un monument classé et aussi les travaux tels qu'installations de chauffage, d'éclairage, de distribution d'eau, de force motrice et autres qui pourraient soit modifier une partie quelconque du monument, soit en compromettre la conservation.

Aucun objet mobilier ne peut être placé à perpétuelle demeure dans un monument classé sans l'autorisation du ministre des affaires culturelles. Il en est de même de toutes autres installations placées soit sur les façades, soit sur la toiture du monument.

La demande formée par le propriétaire est accompagnée des plans, projets et de tous documents utiles.

Le délai de préavis de quatre mois que doit observer le propriétaire avant de pouvoir procéder à aucune modification de l'édifice inscrit court du jour où le propriétaire a, par lettre recommandée, prévenu le préfet de son intention.

Art. 13. - Le déclassement d'un immeuble a lieu après l'accomplissement des formalités prescrites pour le classement par le présent décret.

## DÉCRET N° 70-836 DU 10 SEPTEMBRE 1970

pris pour l'application de la loi n° 66-1042 du 30 décembre 1966  
modifiant la loi du 31 décembre 1913 sur les monuments historiques

(Journal officiel du 23 septembre 1970)

### TITRE I<sup>er</sup>

#### DROIT DU PROPRIÉTAIRE A UNE INDEMNITÉ EN CAS DE CLASSEMENT D'OFFICE

Art. 1<sup>er</sup>. - La demande par laquelle le propriétaire d'un immeuble classé d'office réclame l'indemnité prévue par l'alinéa 2 de l'article 5 de la loi susvisée du 31 décembre 1913 modifiée est adressée au préfet.

Art. 2. - A défaut d'accord amiable dans un délai de six mois à compter de la date de la demande d'indemnité mentionnée à l'article précédent, la partie la plus diligente peut saisir le juge de l'expropriation dans les conditions prévues à l'article 13 de l'ordonnance susvisée du 23 octobre 1958.

Art. 3. - Le juge de l'expropriation statue selon la procédure définie en matière d'expropriation.

### TITRE II

#### EXÉCUTION D'OFFICE DES TRAVAUX D'ENTRETIEN OU DE RÉPARATION

Art. 4. - Il est procédé à la mise en demeure prévue à l'article 9-I de la loi modifiée du 31 décembre 1913 dans les conditions ci-après :

- le rapport constatant la nécessité des travaux de conservation des parties classées d'un immeuble dans les conditions prévues à l'article 9-I et décrivant et estimant les travaux à exécuter est soumis à la commission supérieure des monuments historiques ;

- l'arrêté de mise en demeure, pris par le ministre des affaires culturelles, est notifié au propriétaire ou à son représentant par lettre recommandée avec demande d'avis de réception.

(Décret n° 82-68 du 20 janvier 1982, art. 1<sup>er</sup>.) « L'arrêté de mise en demeure donne au propriétaire, pour assurer l'exécution des travaux, le choix entre l'architecte désigné par l'administration et un architecte qu'il peut désigner lui-même. S'il procède à cette désignation, le propriétaire doit solliciter l'agrément du ministre chargé de la culture dans les deux mois qui suivent la mise en demeure. »

A défaut de réponse du ministre dans un délai de quinze jours, l'agrément est réputé accordé. Lorsqu'il a rejeté deux demandes d'agrément, le ministre peut désigner un architecte en chef des monuments historiques pour exécuter les travaux.

Art. 5. - L'arrêté fixe, à compter de la date d'approbation du devis, les délais dans lesquels les travaux devront être entrepris et exécutés ; il détermine également la proportion dans laquelle l'Etat participe au montant des dépenses réellement acquittées par le propriétaire pour l'exécution des travaux qui ont été l'objet de la mise en demeure ; cette participation est versée sous forme de subvention partie au cours des travaux et partie après leur exécution.

Art. 6. - Lorsque le ministre des affaires culturelles décide, conformément aux dispositions de l'article 9-I (4<sup>e</sup> alinéa) de la loi susvisée du 31 décembre 1913 modifiée, de faire exécuter les travaux d'office, il notifie sa décision au propriétaire ou à son représentant, par lettre recommandée avec demande d'avis de réception.

### TITRE III

#### DEMANDE D'EXPROPRIATION

Art. 7. - Le propriétaire dispose d'un délai d'un mois, à compter de la notification prévue à l'article 6 ci-dessus, pour demander au préfet d'engager la procédure d'expropriation prévue à l'article 9-I (4<sup>e</sup> alinéa) de la loi susvisée du 31 décembre 1913 modifiée, sa demande est faite par lettre recommandée avec demande d'avis de réception ; elle comporte l'indication du prix demandé par le propriétaire pour la cession de son immeuble. Le préfet instruit la demande dans les conditions prévues aux articles R. 10 et suivants du code du domaine de l'Etat ; le ministre des affaires culturelles statue dans un délai maximal de six mois à compter de la réception de la demande.

Art. 8. - Lorsque le ministre décide de recourir à l'expropriation, l'indemnité est fixée, à défaut d'accord amiable, par la juridiction compétente en matière d'expropriation.

La part des frais engagés pour les travaux exécutés d'office en vertu de l'article 9 (alinéa 3) de la loi susvisée du 31 décembre 1913 est déduite de l'indemnité d'expropriation dans la limite du montant de la plus-value apportée à l'immeuble par lesdits travaux.



## TITRE IV

## DISPOSITIONS DIVERSES

Art. 9. - Lorsque le propriétaire désire s'exonérer de sa dette en faisant abandon de son immeuble à l'Etat, conformément aux dispositions de l'article 9-1 de la loi du 31 décembre 1913 modifiée, il adresse au préfet une déclaration d'abandon par laquelle il s'engage à signer l'acte administratif authentifiant cette déclaration.

L'Etat procède à la purge des hypothèques et des privilèges régulièrement inscrits sur l'immeuble abandonné, dans la limite de la valeur vénale de cet immeuble.

Art. 10. - Lorsqu'une personne morale de droit public qui avait acquis un immeuble classé par la voie de l'expropriation cède cet immeuble à une personne privée en vertu des dispositions de la loi susvisée du 31 décembre 1913 modifiée, le ministre des affaires culturelles adresse au propriétaire exproprié, préalablement à la cession, une lettre recommandée avec demande d'avis de réception l'informant de la cession envisagée, des conditions dans lesquelles cette cession est prévue, conformément au cahier des charges annexé à l'acte de cession, et l'invitant à lui présenter éventuellement ses observations écrites dans un délai de deux mois.

---

# Servitudes AC2

Servitudes des sites pittoresques

## PROTECTION DES SITES NATURELS ET URBAINS

---

### I. - GÉNÉRALITÉS

Servitudes de protection des sites et monuments naturels (réserves naturelles).

Loi du 2 mai 1930 modifiée et complétée par la loi du 27 août 1941, l'ordonnance du 2 novembre 1945, la loi du 1<sup>er</sup> juillet 1957 (réserves foncières, art. 8-1), l'ordonnance du 23 août 1958, loi n° 67-1174 du 28 décembre 1967.

Loi n° 79-1150 du 29 décembre 1979 relative à la publicité, aux enseignes et préenseignes, complétée par la loi n° 85-729 du 18 juillet 1985 et décrets d'application nos 80-923 et 80-924 du 21 novembre 1980, n° 82-211 du 24 février 1982, n° 82-723 du 13 août 1982, n° 82-1044 du 7 décembre 1982.

Loi n° 83-8 du 7 janvier 1983 relative à la répartition de compétences entre les communes, les départements, les régions et l'Etat.

Loi n° 83-360 du 12 juillet 1983 relative à la démocratisation des enquêtes publiques et à la protection de l'environnement.

Décret n° 69-607 du 13 juin 1969 portant application des articles 4 et 5-1 de la loi du 2 mai 1930 modifiée.

Décret n° 69-825 du 28 août 1969 portant déconcentration et unification des organismes consultatifs en matière d'opération immobilières, d'architecture et d'espaces protégés (modifiés par décrets des 21 mars 1972, 6 mai 1974 et 14 mai 1976).

Décret n° 79-180 du 6 mars 1979 instituant les services départementaux de l'architecture.

Décret n° 79-181 du 6 mars 1979 instituant des délégués régionaux à l'architecture et à l'environnement.

Décret n° 85-467 du 24 avril 1985 relatif au statut particulier du corps des inspecteurs généraux des monuments historiques chargés des sites et paysages.

Décret n° 88-1124 du 15 décembre 1988 relatif à la déconcentration de la délivrance de certaines autorisations requises par la loi du 2 mai 1930 dans les sites classés ou en instance de classement.

Code de l'urbanisme, articles L. 410-1, L. 421-1, L. 422-2, L. 430-8, R. 410-4, R. 410-13, R. 421-19, R. 421-36, R. 421-38-5, R. 421-38-6, R. 421-38-8, R. 422-8, R. 430-10, R. 430-12, R. 430-15-7, R. 430-26, R. 430-27, R. 442-4-8, R. 442-4-9, R. 442-6, R. 443-9, R. 443-10.

Circulaire du 19 novembre 1979 relative à l'application du titre II de la loi n° 67-1174 du 28 décembre 1967 modifiant la loi du 2 mai 1930 sur les sites.

Circulaire n° 88-101 du 19 décembre 1988 relative à la déconcentration de la délivrance de certaines autorisations requises par la loi du 2 mai 1930.

Circulaire du 2 décembre 1977 (ministère de la culture et de l'environnement) relative au report des servitudes d'utilité publique concernant les monuments historiques et les sites, en annexe des plans d'occupation des sols.

Circulaire n° 80-51 du 15 avril 1980 (ministère de l'environnement et du cadre de vie) relative à la responsabilité des délégués régionaux à l'architecture et à l'environnement en matière de protection des sites, abords et paysages.

Ministère de l'équipement, du logement, des transports et de la mer, direction de l'architecture et de l'urbanisme (sous-direction des espaces protégés).

## II. - PROCÉDURE D'INSTITUTION

### A. - PROCÉDURE

#### a) *Inscription sur l'inventaire des sites* (Décret n° 69-603 du 13 juin 1969)

Sont susceptibles d'être portés sur cet inventaire, les monuments naturels et les sites qui ne présentent pas un intérêt exceptionnel mais dont l'évolution doit être rigoureusement suivie sur le plan paysager, non seulement du point de vue de la qualité de l'architecture, mais également de nombreux autres composants du paysage. L'autorité administrative a le pouvoir d'inscrire sur l'inventaire des sites, non seulement les terrains présentant en eux-mêmes du point de vue historique, scientifique, légendaire ou pittoresque un intérêt général, mais aussi dans la mesure où la nature du site le justifie, les parcelles qui contribuent à la sauvegarde de ces sites (Conseil d'Etat, 10 octobre 1973, S.C.I. du 27-29, rue Molitor : Dr. adm. 1973, n° 324).

Cette procédure peut ouvrir la voie à un classement ultérieur.

L'inscription est prononcée par arrêté du ministre dans les attributions duquel le site se trouve placé, sur proposition ou après avis de la commission départementale des sites.

Le consentement des propriétaires n'est pas demandé (Conseil d'Etat, 13 mars 1935, époux Moranville : leb., p. 325 ; 23 février 1949, Angelvy : leb., p. 767), mais l'avis de la (ou les) commune(s) intéressée(s) est requis avant consultation de la commission départementale des sites.

Si le maire ne fait pas connaître au préfet la réponse du conseil municipal dans le délai de trois mois à compter de la réception de la demande d'avis, cette réponse est réputée favorable (art. 1<sup>er</sup> du décret du 13 juin 1969).

L'arrêté ne comporte pas nécessairement la liste des parcelles cadastrales inscrites sur l'inventaire ; des limites naturelles dès lors qu'elles s'appuient sur une délimitation cadastrale (rivières, routes...) peuvent être utilisées.

S'agissant de la motivation de l'arrêté, le Conseil d'Etat dans une décision du 26 juillet 1985, Mme Robert Margat (Dr. adm. 1985, n° 510), confirmée par une autre décision en date du 7 novembre 1986 Geouffre de la Pradelle (AJDA 1987, p. 124, note X. Prétot), a jugé qu'une décision de classement d'un site ne présentant pas le caractère d'une décision administrative individuelle et que la circulaire de 1980 n'ayant pas valeur réglementaire, cette décision n'avait pas à être motivée. Cette jurisprudence doit être transposée pour la procédure d'inscription sur l'inventaire des sites.

#### b) *Classement du site*

Sont susceptibles d'être classés, les sites dont l'intérêt paysager est exceptionnel et qui méritent à cet égard d'être distingués et intégralement protégés et les sites présentant un caractère remarquable, qu'il soit artistique, historique, scientifique, légendaire ou pittoresque, qu'il convient de maintenir en l'état sauf si le ministre, dans les attributions duquel le site se trouve placé, autorise expressément la modification.

L'initiative du classement peut émaner de la commission départementale des sites.

Le classement est prononcé après enquête administrative dirigée par le préfet et après avis de la commission départementale des sites.

Le préfet désigne le chef de service chargé de conduire la procédure et fixe la date à laquelle celle-ci doit être ouverte et sa durée qui est comprise entre quinze et trente jours. Pendant la période de vingt jours consécutive à la fin de l'enquête, toute personne concernée par le projet peut faire valoir ses observations.

L'arrêté indique les heures et les lieux où le public peut prendre connaissance du projet de classement qui comporte une notice explicative contenant l'objet de la mesure de protection et éventuellement les prescriptions particulières de classement et un plan de délimitation du site.

Cet arrêté est inséré dans deux journaux dont au moins un quotidien dont la distribution est assurée dans les communes intéressées. Il est en outre publié dans ces communes par voie d'affichage (art. 4 du décret du 13 juin 1969).

Lorsque les propriétaires ont donné leur consentement, le classement est prononcé par arrêté du ministre compétent (classement amiable) sans que l'avis de la commission supérieure des sites soit obligatoire.

Si le consentement de tous les propriétaires n'est pas acquis, le classement est prononcé après avis de la commission supérieure des sites, par décret en Conseil d'Etat (classement d'office).

Lorsque le site est compris dans le domaine public ou privé de l'Etat, le ministre dans les attributions duquel le site se trouve placé et le ministre des finances donnent leur accord, le site est classé par arrêté du ministre compétent. Dans le cas contraire (accords non obtenus), le classement est prononcé par décret en Conseil d'Etat.

Lorsque le site est compris dans le domaine public ou privé d'un département, d'une commune ou appartient à un établissement public, le classement est prononcé par arrêté du ministre compétent si la personne publique propriétaire consent à ce classement. Dans le cas contraire, il est prononcé par décret en Conseil d'Etat après avis de la commission supérieure des sites.

Le classement d'un lac privé ou d'un cours d'eau dont le lit est propriété privée, nécessite, lorsqu'il peut produire une énergie électrique permanente (été comme hiver) d'au moins 50 kilowatts, l'avis des ministres intéressés (art. 6 et 8 de la loi du 2 mai 1930).

Cet avis doit être formulé dans un délai de trois mois. En cas d'accord entre les ministres, le classement est prononcé par arrêté, dans le cas contraire par décret en Conseil d'Etat.

La protection d'un site ou d'un monument naturel peut faire l'objet d'un projet de classement. Dans ce cas, les intéressés sont invités à présenter leurs observations. Pour ce faire, une enquête publique est prévue, dont les modalités sont fixées par le décret du 13 juin 1969 dans son article 4.

*c) Zones de protection*  
(Titre III, loi du 2 mai 1930)

La loi du 2 mai 1930 dans son titre III avait prévu l'établissement d'une zone de protection autour des monuments classés ou des sites classés ou inscrits, lorsque la protection concernait des paysages très étendus et que leur classement aurait dépassé le but à atteindre ou encore aurait été trop onéreux.

La loi n° 83-8 du 7 janvier 1983 abroge les articles 17 à 20 et 28 de la loi du 2 mai 1930, relatifs à la zone de protection de cette loi. Toutefois, les zones de protection créées en application de la loi de 1930 continuent à produire leurs effets jusqu'à leur suppression ou leur remplacement par des zones de protection du patrimoine architectural et urbain.

**B. - INDEMNISATION**

*a) Inscription sur l'inventaire des sites*

Aucune indemnité n'est prévue compte tenu qu'il s'agit de servitudes peu gênantes pour les propriétaires.

*b) Classement*

Peut donner lieu à indemnité au profit des propriétaires s'il entraîne une modification de l'état ou de l'utilisation des lieux déterminant un préjudice direct, matériel et certain. La demande doit être présentée par le propriétaire dans le délai de six mois à dater de la mise en demeure.

A défaut d'accord amiable, l'indemnité est fixée par le juge de l'expropriation.

*c) Zone de protection*

L'indemnité est prévue comme en matière de classement, mais le propriétaire dispose d'un délai d'un an après la notification du décret pour faire valoir ses réclamations devant les tribunaux judiciaires.

**C. - PUBLICITÉ**

*a) Inscription sur l'inventaire des sites*

Insertion de l'arrêté prononçant l'inscription dans deux journaux dont au moins un quotidien dont la distribution est assurée dans les communes intéressées.

L'insertion est renouvelée au plus tard le dernier jour du mois qui suit la première publication.

Affichage en mairie et à tout autre endroit habituellement utilisé pour l'affichage des actes publics, pour une durée qui ne peut être inférieure à un mois.

Publication annuelle au *Journal officiel* de la République française et insertion au recueil des actes administratifs du département.

La décision d'inscription est notifiée aux propriétaires (lorsque leur nombre est inférieur à cent) des parcelles concernées, faute de quoi la décision ne leur serait pas opposable (Conseil d'Etat, 6 octobre 1976, ministre des aff. cult. et assoc. des habitants de Roquebrune ; Conseil d'Etat, 14 décembre 1981, Société centrale d'affichage et de publicité : *Leb.*, p. 466).

Une publicité collective peut être substituée à la notification individuelle dans les cas où le nombre de propriétaires est supérieur à cent ou lorsque l'administration est dans l'impossibilité de connaître l'identité ou le domicile des propriétaires (art. 4 nouveau de la loi du 2 mai 1930, loi du 28 décembre 1967, article 2 du décret du 13 juin 1969). Cette publicité est réalisée à la diligence du préfet.

#### b) *Classement*

Publication au *Journal officiel* de la République française.

Notification au propriétaire lorsque la décision comporte des prescriptions particulières tendant à modifier l'état ou l'utilisation des lieux (décret n° 69-607 du 13 juin 1969).

#### c) *Zone de protection*

La publicité est la même que pour le classement.

### III. - EFFETS DE LA SERVITUDE

#### A. - PRÉROGATIVES DE LA PUISSANCE PUBLIQUE

##### 1° Prérogatives exercées directement par la puissance publique

###### a) *Inscription sur l'inventaire des sites*

Si le propriétaire a procédé à des travaux autres que l'exploitation courante ou l'entretien normal sans en avoir avisé le maire 4 mois à l'avance, l'interruption des travaux peut être ordonnée, soit sur réquisition du ministère public agissant à la requête du maire, du fonctionnaire compétent ou de l'une des associations visées à l'article L. 480-1 du code de l'urbanisme, soit même d'office, par le juge d'instruction saisi des poursuites ou par le tribunal correctionnel.

Le maire peut également, si l'autorité judiciaire ne s'est pas encore prononcée, ordonner par arrêté motivé l'interruption des travaux.

Le maire peut être chargé de l'exécution de la décision judiciaire et prendre toute mesure de coercition nécessaire notamment procéder à la saisie des matériaux approvisionnés ou du matériel de chantier (art. 22 nouveau de la loi du 28 décembre 1967).

###### b) *Instance de classement d'un site*

Si une menace pressante pèse sur un site, le ministre peut ouvrir une instance de classement, sans instruction préalable. Cette mesure conservatoire s'applique immédiatement, dès notification au préfet et au propriétaire. Lorsque l'identité ou le domicile du propriétaire sont inconnus, la notification est valablement faite au maire qui en assure l'affichage et, le cas échéant, à l'occupant des lieux.

L'instance de classement vaut pendant une année et emporte tous les effets du classement (art. 9 de la loi du 2 mai 1930, arrêts du Conseil d'Etat du 24 novembre 1978, Dame Lamarche Jacomet, et 12 octobre 1979, commune de Trégastel : *Dr. adm.* 1979, n° 332).

Elle a pour objet, non de subordonner la validité du classement à la notification du projet aux propriétaires intéressés, mais de conférer à l'administration la faculté de faire obstacle à la modification de l'état ou de l'aspect des lieux, dès avant l'intervention de l'arrêté ou du décret prononçant le classement (Conseil d'Etat, 31 mars 1978, société Cap-Bénat).

## 2° Obligations de faire imposées au propriétaire

### a) *Inscription sur l'inventaire des sites*

(Art. 4, loi du 2 mai 1930)

Obligation pour le propriétaire d'aviser le préfet quatre mois à l'avance de son intention d'entreprendre des travaux autres que ceux d'exploitation courante ou d'entretien normal (art. 4 de la loi du 2 mai 1930, art. 3 de la loi du 28 décembre 1967 et circulaire du 19 novembre 1969).

A l'expiration de ce délai, le silence de l'administration équivaut à une acceptation ; le propriétaire peut alors entreprendre les travaux envisagés, sous réserve du respect des règles relatives au permis de construire.

Lorsque l'exécution des travaux nécessitent la délivrance d'un permis de construire, la demande de permis tient lieu de la déclaration préalable prévue à l'article 4 de la loi du 2 mai 1930. Le permis de construire est délivré après avis de l'architecte des bâtiments de France ; cet avis est réputé favorable faute de réponse dans le délai d'un mois suivant la transmission de la demande de permis de construire par l'autorité chargée de son instruction, sauf si l'architecte des bâtiments de France fait connaître dans ce délai, par une décision motivée, à cette autorité, son intention d'utiliser un délai plus long qui ne peut en tout état de cause excéder deux mois (art. R. 421-38-5 du code de l'urbanisme).

Lorsque l'exécution des travaux est subordonnée à la délivrance d'un permis de démolir, la demande de permis tient lieu de la déclaration préalable prévue à l'article 4 de la loi du 2 mai 1930 (art. L. 430-8 du code de l'urbanisme). Dans ce cas le permis de démolir doit être conforme à l'avis du ministre chargé des sites, ou de son délégué (art. R. 430-12 du code de l'urbanisme). En outre, le ministre chargé de l'urbanisme peut, soit d'office, soit à la demande d'un autre ministre, évoquer tout dossier et prendre les décisions nécessaires conjointement avec le ministre intéressé (art. R. 430-15-7 du code de l'urbanisme).

Lorsqu'un immeuble menaçant ruine est situé dans un site inscrit, sa réparation ou sa démolition ne peut être ordonnée par le maire conformément aux articles L. 511-1 et L. 511-2 du code de la construction et de l'habitation, qu'après avis de l'architecte des bâtiments de France. Cet avis est réputé délivré en l'absence de réponse dans le délai de huit jours. En cas de péril imminent donnant lieu à application de la procédure prévue à l'article L. 511-3 du code de la construction et de l'habitation, le maire informe l'architecte des bâtiments de France en même temps qu'il adresse l'avertissement au propriétaire (art. R. 430-26 du code de l'urbanisme).

Lorsqu'un immeuble insalubre est situé dans un site inscrit, sa démolition ne peut être ordonnée par le préfet en application de l'article 28 du code de la santé publique qu'après avis de l'architecte des bâtiments de France. Cet avis est réputé délivré en l'absence de réponse dans un délai de quinze jours (art. R. 430-27 du code de l'urbanisme).

Lorsque l'exécution des travaux est subordonnée à la délivrance d'une autorisation d'utilisation du sol en application des dispositions du titre II du livre IV de la deuxième partie du code de l'urbanisme, la demande d'autorisation tient lieu de la déclaration préalable (art. 1<sup>er</sup> du décret n° 77-734 du 7 juillet 1977 modifiant l'article 17 bis du décret n° 70-288 du 31 mars 1970).

La décision est de la compétence du maire.

L'administration ne peut s'opposer aux travaux qu'en ouvrant une instance de classement.

Lorsque les travaux sont exemptés de permis de construire, mais soumis au régime de déclaration en application de l'article L. 422-2 du code de l'urbanisme, le service instructeur consulte les autorités mentionnées à l'article R. 421-38-5 du code de l'urbanisme. Les autorités ainsi consultées font connaître à l'autorité compétente leur opposition ou les prescriptions qu'elles demandent dans un délai d'un mois à dater de la réception de la demande d'avis par l'autorité consultée. A défaut de réponse dans ce délai, elles sont réputées avoir émis un avis favorable (art. R. 422-8 du code de l'urbanisme).

b) *Classement d'un site et instance de classement*

(Art. 9 et 12 de la loi du 2 mai 1930)

Obligation pour le propriétaire d'obtenir une autorisation avant l'exécution de tous les travaux susceptibles de détruire ou de modifier l'état ou l'aspect des lieux. Cette disposition vise notamment, la construction (interdiction de bâtir, règles de hauteur, aspect extérieur des immeubles), la transformation, la démolition d'immeubles, l'ouverture de carrières, la transformation des lignes aériennes de distribution électrique ou téléphonique, etc.

Cette autorisation spéciale est délivrée soit :

- par le préfet pour les ouvrages mentionnés à l'article R. 421-1 du code de l'urbanisme à l'exception de ceux prévus au 2 de cet article, pour les constructions et travaux ou ouvrages exemptés de permis de construire en application du deuxième alinéa de l'article R. 422-1 et de l'article R. 422-2 du code de l'urbanisme, pour l'édification ou la modification des clôtures ;

- par le ministre chargé des sites dans tous les autres cas, ainsi que lorsque ce ministre a décidé d'évoquer le dossier (art. 2 du décret n° 88-1124 du 15 décembre 1988 modifiant l'article 9 de la loi du 2 mai 1930).

La commission départementale des sites et éventuellement la commission supérieure doivent être consultées préalablement à la décision ministérielle.

Le permis de construire étant subordonné à un accord exprès, le pétitionnaire ne pourra bénéficier d'un permis tacite (art. R. 421-12 et R. 421-19 du code de l'urbanisme).

Lorsque les travaux sont exemptés de permis de construire mais soumis au régime de déclaration en application de l'article L. 422-2 du code de l'urbanisme, le service instructeur consulte les autorités mentionnées à l'article R. 421-38-6 II du code de l'urbanisme.

Les autorités ainsi consultées font connaître à l'autorité compétente leur opposition ou les prescriptions qu'elles demandent dans un délai d'un mois à dater de la réception de la demande d'avis par l'autorité consultée. A défaut de réponse dans ce délai, elles sont réputées avoir émis un avis favorable (art. R. 422-8 du code de l'urbanisme).

La démolition des immeubles dans les sites classés demeure soumise aux dispositions de la loi du 2 mai 1930 modifiée (art. L. 430-1, dernier alinéa, du code de l'urbanisme).

Lorsque les travaux projetés nécessitent une autorisation au titre des installations et travaux divers du code de l'urbanisme, l'autorisation exigée par l'article R. 442-2 du code de l'urbanisme tient lieu de l'autorisation exigée en vertu de l'article 9 (instance de classement) et 12 (classement) de la loi du 2 mai 1930 sur les sites, et ce sur les territoires mentionnés à l'article R. 442-1 dudit code, où s'appliquent les dispositions de l'article R. 442-2 du code de l'urbanisme.

Dans les communes où un plan d'occupation des sols n'a pas été approuvé, cette autorisation est délivrée par le préfet (art. R. 442-6-4 [3°] du code de l'urbanisme).

Obligation pour le vendeur de prévenir l'acquéreur de l'existence de la servitude et de signaler l'aliénation au ministre compétent.

Obligation pour le propriétaire à qui l'administration a notifié l'intention de classement de demander une autorisation avant d'apporter une modification à l'état des lieux et à leur aspect, et ce pendant une durée de douze mois à dater de la notification (mesures de sauvegarde : art. 9 nouveau de la loi du 2 mai 1930, loi du 28 décembre 1967).

c) *Zone de protection du site*

(Art. 17 de la loi du 2 mai 1930)

Les effets de l'établissement d'une zone varient selon les cas d'espèce, puisque c'est le décret de protection qui détermine exactement les servitudes imposées au fonds.

Lorsque les travaux nécessitent un permis de construire, le dit permis ne peut être délivré qu'avec l'accord exprès du ministre chargé des sites ou de leur délégué ou encore de l'autorité mentionnée dans le décret instituant la zone de protection (art. R. 421-38-6 du code de l'urbanisme).

Le pétitionnaire ne pourra bénéficier d'un permis de construire tacite (art. R. 421-12 et R. 421-19 du code de l'urbanisme).

Lorsque les travaux sont soumis au régime de déclaration en application de l'article L. 422-2 du code de l'urbanisme, le service instructeur consulte les autorités mentionnées à l'article R. 421-38-6 II du code de l'urbanisme. Les autorités ainsi consultées font connaître à



l'autorité compétente leur opposition ou les prescriptions qu'elles demandent dans un délai d'un mois à dater de la réception de la demande d'avis par l'autorité consultée. A défaut de réponse dans ce délai, elles sont réputées avoir émis un avis favorable (art. R. 422-8 du code de l'urbanisme).

Le permis de démolir visé aux articles L. 430-1 et suivants du code de l'urbanisme, tient lieu de l'autorisation de démolir prévue par la loi du 2 mai 1930 sur les sites (article L. 430-1 du code de l'urbanisme). Dans ce cas, le permis de démolir doit être conforme à l'avis du ministre des sites ou de son délégué.

## B. - LIMITATIONS AU DROIT D'UTILISER LE SOL

### 1° Obligations passives

#### a) *Inscription sur l'inventaire des sites*

Interdiction de toute publicité, sauf dérogation (dans les formes prévues à la section 4 de la loi n° 79-1150 du 29 décembre 1979 relative à la publicité, aux enseignes et préenseignes, modifiée par la loi n° 85-729 du 18 juillet 1985) dans les sites inscrits à l'inventaire et dans les zones de protection délimitées autour de ceux-ci (art. 7 de la loi de 1979).

Les préenseignes sont soumises aux dispositions mentionnées ci-dessus concernant la publicité (art. 18 de la loi du 29 décembre 1979).

L'installation des enseignes est soumise à autorisation dans les zones visées ci-dessus (art. 17 de la loi du 29 décembre 1979).

Interdiction d'établir des campings sauf autorisation préfectorale (décret n° 59-275 du 7 février 1959 et décret d'application n° 68-134 du 9 février 1968) ou de créer des terrains aménagés en vue du stationnement des caravanes (art. R. 443.9 du code de l'urbanisme). Obligation pour le maire de faire connaître par affichage et panneaux ces réglementations.

#### b) *Classement du site et instance de classement*

Interdiction de toute publicité sur les monuments naturels et dans les sites classés (art. 4 de la loi du 29 décembre 1979). Les préenseignes sont soumises à la même interdiction (art. 18 de la loi du 29 décembre 1979).

L'installation d'une enseigne est soumise à autorisation dans les zones visées ci-dessus (art. 17 de la loi du 29 décembre 1979).

Interdiction à quiconque d'acquérir un droit de nature à modifier le caractère et l'aspect des lieux.

Interdiction d'établir une servitude conventionnelle sauf autorisation du ministre compétent.

Interdiction d'établir des campings sauf autorisation ministérielle accordée après avis de la commission départementale et supérieure des sites (décret n° 59-275 du 7 février 1959 et décret d'application n° 68-134 du 9 février 1968), ou de créer des terrains aménagés en vue du stationnement des caravanes (art. R. 443-9 du code de l'urbanisme). Obligation pour le maire de faire connaître ces réglementations par affichage et panneaux.

#### c) *Zone de protection d'un site*

Obligation pour le propriétaire des parcelles situées dans une telle zone de se soumettre aux servitudes particulières à chaque secteur déterminé par le décret d'institution et relatives aux servitudes de hauteur, à l'interdiction de bâtir, à l'aspect esthétique des constructions... La commission supérieure des sites est, le cas échéant, consultée par les préfets ou par le ministre compétent préalablement aux décisions d'autorisation.

Interdiction de toute publicité, sauf dérogation dans les formes prévues à la section 4 de la loi du 29 décembre 1979, dans les zones de protection délimitées autour d'un site classé (art. 7 de la loi de 1979).

Les préenseignes sont soumises aux dispositions mentionnées ci-dessus, en ce qui concerne la publicité (art. 18 de la loi de 1979).

Interdiction en règle générale d'établir des campings et terrains aménagés en vue du stationnement des caravanes.

**2° Droits résiduels du propriétaire**

**a) *Inscription sur l'inventaire des sites***

Possibilité pour le propriétaire de procéder à des travaux d'exploitation courante en ce qui concerne les fonds ruraux et d'entretien normal pour les édifices dans les conditions mentionnées au § A 2° a.

**b) *Classement d'un site***

Possibilité pour le propriétaire de procéder aux travaux pour lesquels il a obtenu l'autorisation dans les conditions visées au § A 2° b.

## LOI DU 2 MAI 1930

### relative à la protection des monuments naturels et des sites de caractère artistique, historique, scientifique, légendaire ou pittoresque

(Journal officiel du 4 mai 1930)

#### TITRE I<sup>er</sup>

##### ORGANISMES

Art. 1<sup>er</sup> (Ordonnance n° 45-2633 du 2 novembre 1945, art. 1<sup>er</sup>). - « Il est institué dans chaque département une commission dite commission des sites, perspectives et paysages. »

(2<sup>e</sup> alinéa abrogé par l'article 1<sup>er</sup> du décret n° 70-288 du 31 mars 1970.)

Art. 2. - (Abrogé par l'article 1<sup>er</sup> du décret n° 70-288 du 31 mars 1970.)

Art. 3. - (Ordonnance n° 45-2633 du 2 novembre 1945, art. 3.) - « Il est institué auprès du ministre des affaires culturelles une commission dite commission supérieure des sites, perspectives et paysages. »

(2<sup>e</sup> et 3<sup>e</sup> alinéas abrogés par l'article 1<sup>er</sup> du décret n° 70-288 du 31 mars 1970.)

(Ordonnance n° 45-2633 du 2 novembre 1945, art. 3.) - « La composition et les modalités de fonctionnement de la commission supérieure des sites, perspectives et paysages et de la section permanente sont déterminées par le règlement d'administration publique prévu à l'article 27 ci-après. »

#### TITRE II

##### INVENTAIRE ET CLASSEMENT DES MONUMENTS NATURELS ET DES SITES

Art. 4 (Loi n° 67-1174 du 28 décembre 1967, art. 3). - Il est établi dans chaque département une liste des monuments naturels et des sites dont la conservation ou la préservation présente, au point de vue artistique, historique, scientifique, légendaire ou pittoresque, un intérêt général.

La commission départementale des sites, perspectives et paysages prend l'initiative des inscriptions qu'elle juge utiles et donne son avis sur les propositions d'inscription qui lui sont soumises, après en avoir informé le conseil municipal de la commune intéressée et avoir obtenu son avis.

L'inscription sur la liste est prononcée par arrêté du ministre des affaires culturelles. Un décret en Conseil d'Etat fixe la procédure selon laquelle cette inscription est notifiée aux propriétaires ou fait l'objet d'une publicité. La publicité ne peut être substituée à la notification que dans les cas où celle-ci est rendue impossible du fait du nombre élevé de propriétaires d'un même site ou monument naturel, ou de l'impossibilité pour l'administration de connaître l'identité ou le domicile du propriétaire.

L'inscription entraîne, sur les terrains compris dans les limites fixées par l'arrêté, l'obligation pour les intéressés de ne pas procéder à des travaux autres que ceux d'exploitation courante en ce qui concerne les fonds ruraux et d'entretien normal en ce qui concerne les constructions, sans avoir avisé, quatre mois d'avance, l'administration de leur intention.

Art. 5. - Les monuments naturels et les sites inscrits ou non sur la liste dressée par la commission départementale peuvent être classés dans les conditions et selon les distinctions établies par les articles ci-après.

La commission départementale des monuments naturels et des sites prend l'initiative des classements qu'elle juge utile et donne son avis sur les propositions de classement qui lui sont soumises.

Lorsque la commission supérieure est saisie directement d'une demande de classement, celle-ci est renvoyée à la commission départementale aux fins d'instruction et, le cas échéant, de propositions de classement. En cas d'urgence, le ministre fixe à la commission départementale un délai pour émettre son avis. Faute par elle de se prononcer dans ce délai, le ministre consulte la commission supérieure et donne à la demande la suite qu'elle comporte.

Art. 5-1 (Loi n° 67-1174 du 28 décembre 1967, art. 4). - Lorsqu'un monument naturel ou un site appartenant en tout ou partie à des personnes autres que celles énumérées aux articles 6 et 7 fait l'objet d'un projet de classement, les intéressés sont invités à présenter leurs observations selon une procédure qui sera fixée par décret en Conseil d'Etat.

Art. 6. - Le monument naturel ou le site compris dans le domaine public ou privé de l'Etat est classé par arrêté du ministre des affaires culturelles, en cas d'accord avec le ministre dans les attributions duquel le monument naturel ou le site se trouve placé, ainsi qu'avec le ministre des finances.

Il en est de même toutes les fois qu'il s'agit de classer un lac ou un cours d'eau susceptible de produire une puissance permanente de 50 kilowatts d'énergie électrique.

Dans le cas contraire, le classement est prononcé par un décret en Conseil d'Etat.

Art. 7. - Le monument naturel ou le site compris dans le domaine public ou privé d'un département ou d'une commune ou appartenant à un établissement public est classé par arrêté du ministre des affaires culturelles, s'il y a consentement de la personne publique propriétaire.

Dans le cas contraire, le classement est prononcé, après avis de la commission supérieure des monuments naturels et des sites, par un décret en Conseil d'Etat.

Art. 8 (Loi n° 67-1174 du 28 décembre 1967, art. 5). - Le monument naturel ou le site appartenant à toute autre personne que celles énumérées aux articles 6 et 7 est classé par arrêté du ministre des affaires culturelles, après avis de la commission départementale des sites, perspectives et paysages, s'il y a consentement du propriétaire. L'arrêté détermine les conditions du classement.

A défaut du consentement du propriétaire, le classement est prononcé, après avis de la commission supérieure, par décret en Conseil d'Etat. Le classement peut donner droit à indemnité au profit du propriétaire s'il entraîne une modification à l'état ou à l'utilisation des lieux déterminant un préjudice direct, matériel et certain.

La demande d'indemnité doit être produite dans le délai de six mois à dater de la mise en demeure faite au propriétaire de modifier l'état ou l'utilisation des lieux en application des prescriptions particulières de la décision de classement. A défaut d'accord amiable, l'indemnité est fixée par le juge de l'expropriation.

Si le Gouvernement entend ne pas donner suite au classement d'office dans les conditions ainsi fixées, il peut, à tout moment de la procédure, et au plus tard dans le délai de trois mois à compter de la notification de la décision judiciaire, abroger le décret de classement.

Le classement d'un lac ou d'un cours d'eau pouvant produire une énergie électrique permanente d'au moins 50 kilowatts ne pourra être prononcé qu'après avis des ministres intéressés. Cet avis devra être formulé dans le délai de trois mois, à l'expiration duquel il pourra être passé outre.

En cas d'accord avec les ministres intéressés, le classement peut être prononcé par arrêté du ministre des affaires culturelles. Dans le cas contraire, il est prononcé par décret en Conseil d'Etat.

Art. 8 bis (Abrogé par l'article 41 de la loi n° 76-629 du 10 juillet 1976.)

Art. 9 (Loi n° 67-1174 du 28 décembre 1967, art. 6). - A compter du jour où l'administration des affaires culturelles notifie au propriétaire d'un monument naturel ou d'un site son intention d'en poursuivre le classement, aucune modification ne peut être apportée à l'état des lieux ou à leur aspect pendant un délai de douze mois, sauf autorisation spéciale (Décret n° 88-1124 du 15 décembre 1988, art. 1<sup>er</sup>-a) et sous réserve de l'exploitation courante des fonds ruraux et de l'entretien normal des constructions.

Lorsque l'identité ou le domicile du propriétaire sont inconnus, la notification est valablement faite au maire qui en assure l'affichage et, le cas échéant, à l'occupant des lieux.

Art. 10 (Décret n° 59-89 du 7 janvier 1959, art. 16-1). - Tout arrêté ou décret prononçant un classement est publié, par les soins de l'administration des affaires culturelles, au bureau des hypothèques de la situation de l'immeuble classé.

Cette publication qui ne donne lieu à aucune perception au profit du Trésor, est faite dans les formes et de la manière prescrites par les lois et règlements concernant la publicité foncière.

Art. 11. - Les effets du classement suivent le monument naturel ou le site classé, en quelques mains qu'il passe.

Quiconque aliène un monument naturel ou un site classé est tenu de faire connaître à l'acquéreur l'existence du classement.

Toute aliénation d'un monument naturel ou d'un site classé doit, dans les quinze jours de sa date, être notifiée au ministre des affaires culturelles par celui qui l'a consentie.

Art. 12 (Loi n° 67-1174 du 28 décembre 1967, art. 7). - Les monuments naturels ou les sites classés ne peuvent ni être détruits, ni être modifiés dans leur état ou leur aspect, sauf autorisation spéciale (Décret n° 88-1124 du 15 décembre 1988, art. 1<sup>er</sup>-b).

Art. 13. - Aucun monument naturel ou site classé ou proposé pour le classement ne peut être compris dans une enquête aux fins d'expropriation pour cause d'utilité publique, qu'après que le ministre des affaires culturelles aura été appelé à présenter ses observations.

Nul ne peut acquérir par prescription, sur un monument naturel ou sur un site classé, de droit de nature à modifier son caractère ou à changer l'aspect des lieux.

Aucune servitude ne peut être établie par convention sur un monument naturel ou un site classé qu'avec l'agrément du ministre des affaires culturelles.

Art. 14 (Décret n° 59-89 du 7 janvier 1959, art. 16-2). - « Le déclassement total ou partiel d'un monument ou d'un site classé est prononcé, après avis des commissions départementale ou supérieure, par décret en Conseil d'Etat. Le déclassement est notifié aux intéressés et publié au bureau des hypothèques de la situation des biens, dans les mêmes conditions que le classement. »

Le décret de déclassement détermine, sur avis conforme du Conseil d'Etat, s'il y a lieu ou non à la restitution de l'indemnité prévue à l'article 8 ci-dessus.

Art. 15 (Abrogé par l'article 56 de l'ordonnance n° 58-997 du 23 octobre 1958.)

Art. 16. - A compter du jour où l'administration des affaires culturelles notifie au propriétaire d'un monument naturel ou d'un site non classé son intention d'en poursuivre l'expropriation, tous les effets du classement s'appliquent de plein droit à ce monument naturel ou à ce site. Ils cessent de s'appliquer si la déclaration d'utilité publique n'intervient pas dans les « douze mois » de cette notification. Lorsque l'utilité publique a été déclarée, l'immeuble peut être classé sans autre formalité par arrêté du ministre des affaires culturelles.

### TITRE III

#### SITES PROTÉGÉS

(Articles 17 à 20 abrogés par la loi n° 83-8 du 7 janvier 1983) (1)

### TITRE IV

#### DISPOSITIONS PÉNALES

Art. 21. (Loi n° 76-1285 du 31 décembre 1976, art. 48-1). - Sont punies d'une amende de (Loi n° 77-1468 du 30 décembre 1977, art. 6.) « 2 000 à 60 000 francs » les infractions aux dispositions des articles 4 (alinéa 4), 11 (alinéas 2 et 3) et 13 (alinéa 3) de la présente loi.

Sont punies des peines prévues à l'article L. 480-4 du code de l'urbanisme les infractions aux dispositions des articles 9 (alinéa 1) et 12 ainsi qu'aux prescriptions des décrets prévus à l'article 19 (alinéa 1) de la présente loi.

Les dispositions des articles L. 480-1, L. 480-2, L. 480-3 et L. 480-5 à L. 480-9 du code de l'urbanisme sont applicables aux infractions à l'alinéa 4 de l'article 4 de la présente loi et aux dispositions visées au précédent alinéa, sous la seule réserve des conditions suivantes :

Les infractions sont constatées en outre par les fonctionnaires et les agents commissionnés à cet effet par le ministre chargé des sites et par les fonctionnaires et agents commissionnaires et assermentés pour les infractions en matière forestière, de chasse et de pêche.

Pour l'application de l'article L. 480-5, le tribunal statue soit sur la mise en conformité des lieux avec les prescriptions formulées par le ministre chargé des sites, soit sur leur rétablissement dans leur état antérieur.

Le droit de visite prévu à l'article L. 460-1 du code de l'urbanisme est ouvert aux représentants du ministre chargé des sites ; l'article L. 480-12 est applicable.

(Les articles 21-1 à 21-8 sont abrogés par l'article 48-II de la loi n° 76-1285 du 31 décembre 1976.)

Art. 22. - Quiconque aura intentionnellement détruit, mutilé ou dégradé un monument naturel ou un site classé ou inscrit sera puni des peines portées à l'article 257 du code pénal, sans préjudice de tous dommages-intérêts.

Art. 23. - L'article 463 du code pénal est applicable dans les cas prévus aux deux articles précédents.

### TITRE V

#### DISPOSITIONS DIVERSES

Art. 24. - (Décret n° 65-515 du 30 juin 1965, art. 1<sup>er</sup>.) « L'établissement public institué par la loi du 10 juillet 1914 prend la dénomination de « Caisse nationale des monuments historiques et des sites. »

Elle peut recueillir et gérer des fonds destinés à être mis à la disposition du ministre des affaires culturelles en vue de la conservation ou de l'acquisition des monuments naturels et des sites classés ou proposés pour le classement.

(3<sup>e</sup> alinéa abrogé par l'article 8 du décret n° 65-515 du 30 juin 1965.)

Art. 25. - Les recettes de la Caisse nationale des monuments historiques et des sites seront déterminées par la prochaine loi de finances.

Art. 26. - Les dispositions de la présente loi sont applicables aux monuments naturels et aux sites régulièrement classés avant sa promulgation conformément aux dispositions de la loi du 21 avril 1906.

Il sera dressé, pour chacun de ces monuments naturels et de ces sites, un extrait de l'arrêté de classement reproduisant tout ce qui le concerne. Cet extrait sera transcrit au bureau des hypothèques de la situation de l'immeuble par les soins de l'administration des affaires culturelles. Cette transcription ne donnera lieu à aucune perception au profit du Trésor.

Dans un délai de trois mois, la liste des sites et monuments naturels classés avant la promulgation de la présente loi sera publiée au *Journal officiel*. Cette liste sera tenue à jour. Dans le courant du premier trimestre de chaque année sera publiée au *Journal officiel* la nomenclature des monuments naturels et des sites classés ou protégés au cours de l'année précédente.

Art. 27. - Un règlement d'administration publique (2) contresigné du ministre des finances et du ministre des affaires culturelles déterminera les détails d'application de la présente loi, et notamment la composition et le mode d'élection des membres, autres que les membres de droit, des commissions prévues aux

(1) Les articles 17 à 20 (titre III) sont abrogés par l'article 72 de la loi n° 83-8 du 7 janvier 1983. Toutefois les zones de protection créées en application des articles précités de la loi du 2 mai 1930 continuent à produire leurs effets jusqu'à leur suppression ou leur remplacement par des zones de protection du patrimoine architectural et urbain.

(2) Décret n° 70-288 du 31 mars 1970.

articles 1<sup>er</sup> et 3, ainsi que les dispositions spéciales relatives à la commission des monuments naturels et des sites du département de la Seine, les attributions de la section permanente des commissions départementales et les indemnités de déplacement qui pourront être allouées aux membres des différentes commissions (1).

Art. 28. *(Abrogé par la loi n° 83-8 du 7 janvier 1983, art. 72.)*

Art. 29. *(Implicitement abrogé depuis l'accession à l'indépendance des anciennes colonies et de l'Algérie.)*

Art. 30. - La loi du 21 avril 1906 organisant la protection des sites et monuments naturels de caractère artistique est abrogée.

---

(1) Décret n° 68-642 du 9 juillet 1968.

**DÉCRET N° 69-607 DU 13 JUIN 1969**  
**portant application des articles 4 et 5-1**  
**de la loi modifiée du 2 mai 1930 sur la protection des sites**  
(*Journal officiel* du 17 juin 1969)

Le Premier ministre,

Sur le rapport du ministre d'Etat chargé des affaires culturelles, du garde des sceaux, ministre de la justice, du ministre de l'intérieur, du ministre de l'économie et des finances, du ministre de l'équipement et du logement et du ministre de l'agriculture,

Vu la loi du 2 mai 1930 réorganisant la protection des monuments naturels et des sites, modifiée notamment par le titre II de la loi n° 67-1174 du 28 décembre 1967 ;

Vu la loi n° 65-947 du 10 novembre 1965 étendant aux départements d'outre-mer le champ d'application de plusieurs lois relatives à la protection des sites et des monuments historiques ;

Vu le décret n° 47-593 du 23 août 1947 portant règlement d'administration publique pour l'application de la loi du 2 mai 1930, modifié par le décret n° 58-102 du 31 janvier 1958 ;

Vu le décret n° 66-649 du 26 août 1966 étendant aux départements d'outre-mer certaines dispositions de caractère réglementaire relatives à la protection des sites et des monuments historiques ;

Vu le décret n° 67-300 du 30 mars 1967 étendant aux départements d'outre-mer les décrets pris pour l'application de plusieurs lois relatives à la protection des sites et des monuments historiques ;

Le Conseil d'Etat (section de l'intérieur) entendu,

Décète :

Art. 1<sup>er</sup>. - Le préfet communique la proposition d'inscription à l'inventaire des sites et monuments naturels pour avis du conseil municipal aux maires des communes dont le territoire est concerné par ce projet.

Si le maire ne fait pas connaître au préfet la réponse du conseil municipal dans le délai de trois mois à compter de la réception de la demande d'avis, cette réponse est réputée favorable.

Art. 2. - L'arrêté prononçant l'inscription sur la liste est notifié par le préfet aux propriétaires du monument naturel ou du site.

Toutefois, lorsque le nombre de propriétaires intéressés par l'inscription d'un même site ou monument naturel est supérieur à cent, il peut être substitué à la procédure de notification individuelle une mesure générale de publicité dans les conditions fixées à l'article 3.

Il est procédé également par voie de publicité lorsque l'administration est dans l'impossibilité de connaître l'identité ou le domicile des propriétaires.

Art. 3. - Les mesures de publicité prévues à l'article 2 (alinéas 2 et 3 ci-dessus) sont accomplies à la diligence du préfet, qui fait procéder à l'insertion de l'arrêté prononçant l'inscription dans deux journaux dont au moins un quotidien dont la distribution est assurée dans les communes intéressées. Cette insertion doit être renouvelée au plus tard le dernier jour du mois qui suit la première publication.

L'arrêté prononçant l'inscription est en outre publié dans ces communes, pendant une durée qui ne peut être inférieure à un mois, par voie d'affichage à la mairie et tous autres endroits habituellement utilisés pour l'affichage des actes publics ; l'accomplissement de ces mesures de publicité est certifié par le maire, qui en informe aussitôt le préfet.

L'arrêté prononçant l'inscription est ensuite publié au Recueil des actes administratifs du département. Il prend effet à la date de cette publication.

Art. 4. - L'enquête prévue à l'article 5-1 de la loi du 2 mai 1930 préalablement à la décision de classement est organisée par un arrêté du préfet qui désigne le chef de service chargé de conduire la procédure et fixe la date à laquelle celle-ci doit être ouverte et sa durée qui ne peut être inférieure à quinze jours ni supérieure à trente jours.

Cet arrêté précise les heures et les lieux où le public peut prendre connaissance du projet de classement qui comporte :

1° Une notice explicative indiquant l'objet de la mesure de protection, et éventuellement les prescriptions particulières de classement ;

2° Un plan de délimitation du site.

Ce même arrêté est inséré dans deux journaux dont au moins un quotidien dont la distribution est assurée dans les communes intéressées. Il est en outre publié dans ces communes par voie d'affichage ; l'accomplissement de ces mesures de publicité est certifié par le maire.

Art. 5. - Pendant un délai s'écoulant du premier jour de l'enquête au vingtième jour suivant sa clôture, toute personne intéressée peut adresser, par lettre recommandée avec demande d'avis de réception, des observations au préfet, qui en informe la commission départementale des sites, perspectives et paysages.

Pendant le même délai et selon les mêmes modalités, les propriétaires concernés font connaître au préfet, qui en informe la commission départementale des sites, perspectives et paysages, leur opposition ou leur consentement au projet de classement.

A l'expiration de ce délai, le silence du propriétaire équivaut à un défaut de consentement. Toutefois, lorsque l'arrêté de mise à l'enquête a été personnellement notifié au propriétaire, son silence à l'expiration du délai équivaut à un accord tacite.

Art. 6. - La décision de classement fait l'objet d'une publication au *Journal officiel*.

Art. 7. - Lorsque la décision de classement comporte des prescriptions particulières tendant à modifier l'état ou l'utilisation des lieux, elle doit être notifiée au propriétaire.

Cette notification s'accompagne de la mise en demeure d'avoir à mettre les lieux en conformité avec ces prescriptions particulières suivant les dispositions de l'article 8 (alinéa 3) de la loi du 2 mai 1930.

Art. 8. - La décision d'inscription ou de classement et le plan de délimitation du site seront reportés au plan d'occupation des sols du territoire concerné.

Art. 9. - Le ministre d'Etat chargé des affaires culturelles, le garde des sceaux, ministre de la justice, le ministre de l'intérieur, le ministre de l'économie et des finances, le ministre de l'équipement et du logement, le ministre de l'agriculture, le secrétaire d'Etat auprès du Premier ministre, chargé des départements et territoires d'outre-mer, le secrétaire d'Etat à l'intérieur et le secrétaire d'Etat à l'économie et aux finances sont chargés, chacun en ce qui le concerne, de l'exécution du présent décret, qui sera publié au *Journal officiel* de la République française.

Fait à Paris, le 13 juin 1969.

---



**DÉCRET N° 70-288 DU 31 MARS 1970**

**abrogeant certaines dispositions de la loi du 2 mai 1930 relative à la protection des monuments naturels et des sites de caractère artistique, historique, scientifique, légendaire ou pittoresque et portant règlement d'administration publique sur la composition et le fonctionnement des commissions départementales et de la commission supérieure instituée en application de ladite loi**

*(Journal officiel du 4 avril 1970)*

---

**TITRE III**

*(Décret n° 77-49 du 19 janvier 1977, art. 8)*

**DÉCLARATION PRÉALABLE DES PROJETS DE TRAVAUX  
DANS LES SITES INSCRITS A L'INVENTAIRE**

Art. 17 bis. - La déclaration préalable, prévue à l'alinéa 4 de l'article 4 de la loi susvisée du 2 mai 1930, est adressée au préfet du département qui recueille l'avis de l'architecte des Bâtiments de France sur le projet.

*(Décret n° 77-734 du 7 juillet 1977, art. 1<sup>er</sup>.)* « Lorsque l'exécution des travaux est subordonnée à la délivrance d'un permis de construire ou d'un permis de démolir, la demande de permis tient lieu de la déclaration préalable.

« Lorsque l'exécution des travaux est subordonnée à la délivrance d'une autorisation d'utilisation du sol en application des dispositions du titre IV du livre IV de la deuxième partie du code de l'urbanisme, la demande d'autorisation tient lieu de la déclaration préalable. »

Art. 18. - Le ministre d'Etat chargé des affaires culturelles, le ministre de l'intérieur, le ministre de l'économie et des finances, le ministre délégué auprès du Premier ministre, chargé des départements et territoires d'outre-mer, et le secrétaire d'Etat auprès du Premier ministre, chargé de la fonction publique et des réformes administratives, sont chargés, chacun en ce qui le concerne, de l'exécution du présent décret, qui sera publié au *Journal officiel* de la République française.

Fait à Paris, le 31 mars 1970.

---

MINISTÈRE DE L'ÉCOLOGIE ET DU DÉVELOPPEMENT DURABLE

Ampliation certifiée conforme  
Pour le Secrétaire Général du Gouvernement



DECRET du 18 JUIL. 2003

portant classement parmi les sites du département de l'Essonne  
de la vallée de la Juine et de ses abords entre Morigny-Champigny et Saint-Vrain  
sur le territoire des communes d' Auvers-Saint-Georges, Bouray-sur-Juine,  
Cerny, Chamarande, Etrechy, Itteville, Janville-sur-Juine, Lardy,  
Morigny-Champigny, Saint-Vrain et Torfou

NOR :

DES N 03 1 0 0 5 1 0

Le Premier ministre

SUR le rapport de la ministre de l'écologie et du développement durable ;

VU le code de l'environnement, notamment ses articles L. 341-1 à L. 341-6 ;

VU le décret n° 69-607 du 13 juin 1969 portant application des articles 4 et 5-1 de la loi modifiée du 2 mai 1930 sur la protection des sites ;

VU l'arrêté conjoint du secrétaire d'Etat à la culture et du secrétaire d'Etat à l'environnement, en date du 25 octobre 1974, portant inscription sur l'inventaire des sites pittoresques du département de l'Essonne de l'ensemble formé par la vallée de la Juine ;

VU les résultats de l'enquête administrative, prescrite par arrêté préfectoral du 28 janvier 2000, qui s'est déroulée du 28 février au 28 mars 2000, notamment l'absence de consentement de certains propriétaires ;

VU la délibération du conseil municipal d' Auvers-Saint-Georges en date du 25 mars 2000 ;

VU la délibération du conseil municipal de Bouray-sur-Juine en date du 17 mars 2000 ;

VU la délibération du conseil municipal de Chamarande en date du 14 février 2000 ;

VU la délibération du conseil municipal d'Itteville en date du 9 mars 2000 ;

VU la délibération du conseil municipal de Janville-sur-Juine en date du 24 mars 2000 ;

VU la délibération du conseil municipal de Lardy en date du 3 mars 2000 ;

T O N° 1 7 0 DU 2 5 JUIL. 2003

VU la délibération du conseil municipal de Morigny-Champigny en date du 24 mars 2000 ;

VU la délibération du conseil municipal de Torfou en date du 6 mars 2000 ;

VU l'avis de la commission départementale des sites, perspectives et paysages de l'Essonne en date du 19 juillet 2001 ;

VU l'avis de la commission supérieure des sites, perspectives et paysages en date du 7 novembre 2001 ;

VU les avis du ministre de l'équipement, des transports et du logement en date du 6 décembre 2001 et du 21 janvier 2002 ;

VU l'avis du secrétaire d'Etat au budget en date du 11 mars 2002 ;

VU l'avis du ministre de l'économie, des finances et de l'industrie en date du 24 septembre 2002 ;

Le Conseil d'Etat (section des travaux publics) entendu,

CONSIDERANT que la préservation du site constitué par la vallée de la Juine et ses abords entre Morigny-Champigny et Saint-Vrain présente, en raison de son caractère pittoresque, un intérêt général au sens de l'article L. 341-1 du code de l'environnement,

#### DECRETE

ARTICLE 1er : Est classée parmi les sites du département de l'Essonne la vallée de la Juine et ses abords entre Morigny-Champigny et Saint-Vrain, située sur le territoire des communes de Saint-Vrain, Itteville, Bouray-sur-Juine, Cerny, Janville-sur-Juine, Auvers-Saint-Georges, Morigny-Champigny, Etrechy, Chamarande, Torfou et Lardy et d'une superficie de 4983 hectares environ, délimitée comme suit conformément à la carte au 1/25 000<sup>ème</sup> et aux plans cadastraux annexés au présent décret :

#### Commune de SAINT-VRAIN

##### Section B1

Point de départ : l'intersection de la rue Saint-Caprais et de la route départementale n° 8  
 - la route départementale n° 8  
 - la limite communale entre Saint-Vrain et Itteville

#### Commune d'ITTEVILLE

##### Tableau d'assemblage

- le chemin rural n° 7 dit du Marais de Brière et traversant la section AD  
 - la route de Saint-Vrain traversant les sections AC et AP

Section AP

- la route de Saint-Vrain (chemin départemental n° 8)
- la limite entre les sections AP et AO

Tableau d'assemblage

- la limite entre les sections AO et AB
- le chemin de la Touffe dit de l'Enfer
- le chemin de la Grande Sausaie
- la route nationale n° 449
- le chemin d'Orgemont à Itteville
- la limite communale entre Itteville et Cerny

Commune de BOURAY-SUR-JUINETableau d'assemblage

- la limite communale entre Bouray-sur-Juine et Cerny

Commune de CERNYSection ZA

- la rue du Frais Vallon
- la voie communale n° 7
- la limite entre les lieux-dits « le Grand Boinveau » et « Ferme de la Chapelle »
- la limite est de la parcelle n° 276
- le chemin départemental n° 56
- la limite est de la parcelle n° 357 jusqu'au chemin rural n° 84 (point A)

Section ZM

- à partir du point A une ligne droite fictive joignant le point A' situé à l'angle nord-ouest de la parcelle n° 25
- le chemin de la Cave à Guénault
- le chemin des Huit Arpents dit du Mesnil
- le chemin rural n° 7
- le chemin des Serveux
- la limite communale entre Cerny et Boissy-le-Cutté
- la limite communale entre Cerny et Villeneuve-sur-Auvers

Commune de JANVILLE-SUR-JUINETableau d'assemblage

- la limite communale entre Janville-sur-Juine et Villeneuve-sur-Auvers

Commune d'AUVERS-SAINT-GEORGESTableau d'assemblage

- la limite communale entre Auvers-Saint-Georges et Villeneuve-sur-Auvers
- la limite entre les sections G et ZI

- le chemin départemental n° 148 de Roinville à Boissy-le-Cutté
- le chemin rural n° 24 dit chemin des Veaux
- le chemin rural n° 27 dit de la Grande Neige

### Commune de MORIGNY-CHAMPIGNY

#### Tableau d'assemblage

- le chemin rural n° 58 dit du Bois de la Barre

#### Section F

- le chemin rural n° 57
- la limite entre les lieux-dits « les Friches du Carreau Saint-Martin » et « les Bois des Glands »
- la limite entre les parcelles n° 33 et 32
- une ligne droite fictive partant du point de rencontre des limites des parcelles n° 32, 33 et 34 et joignant le point de rencontre des limites des parcelles n° 4, 33 et 5 de la section G

#### Section G

- la limite entre les parcelles n° 5 et 33
- le chemin rural n° 52 de Morigny au Mesnil-Racoin jusqu'à la limite de la section H

#### Tableau d'assemblage

- le chemin rural n° 52 de Morigny au Mesnil-Racoin

#### Section H

- le chemin rural n° 52 de Morigny au Mesnil-Racoin
- la limite entre les lieux-dits « la Pente de la Goulée » et « Les quarante Charrières »
- la limite entre les lieux-dits « le Terrier Blanc » et « Les quarante Charrières »
- la limite entre, d'une part, la parcelle n° 706 et, d'autre part, les parcelles n° 290 à 294
- le chemin de Morigny aux Granges des Noyers
- la limite entre les sections L et H
- le chemin rural n° 13 de Morigny à Bouville

#### Tableau d'assemblage

- la limite entre les sections I et K
- la limite entre les sections J et K
- la limite entre les sections J et Q

#### Section J

- le chemin rural entre les lieux-dits « les Blandards » et « la Plaine des Blandards »
- le chemin rural entre les lieux-dits « les Blandards » et « Saint-Germain »

#### Tableau d'assemblage

- le chemin rural n° 8
- le chemin rural n° 10 de Bonvilliers à Morigny
- la limite entre les sections II et K
- la rue de la Grange des Noyers

#### Section H

- la rue de la Grange des Noyers

- la limite entre les lieux-dits « Sous le Terrier » et « les Comboisons »
- la limite entre les lieux-dits « les Comboisons » et « les Volvents »
- le chemin traversant « les Grands Volvents » et « les Volvents » jusqu'au chemin rural n° 52 de Morigny au Mesnil-Racoin
- le chemin rural n° 52
- la limite entre les parcelles n° 694 et 695
- le chemin rural n° 53 de Morigny au Mesnil-Racoin

#### Section E

- la limite entre, d'une part, la parcelle n° 54 et, d'autre part, les parcelles n° 58, 57, 56 et 55
- le chemin longeant les parcelles n° 943, 797, 20 et 807
- la limite entre d'une part la parcelle n° 736 et d'autre part les parcelles n° 698, 682 à 695
- la limite est des parcelles n° 695 et 519 à 529
- le chemin rural n° 56

#### Tableau d'assemblage

- le chemin départemental n° 17
- le chemin vicinal n° 2
- le chemin rural n° 60 de Champigny à Auvers-Saint-Georges
- la limite entre les sections C1 et C2
- la rivière d'Etampes
- le chemin rural n° 73

#### Section E

- la façade extérieure est de la ferme de Villemartin et son prolongement par une ligne droite fictive jusqu'au point de rencontre des limites des parcelles n° 915 et 938
- la limite entre les parcelles n° 915 et 938
- la limite entre les parcelles n° 915 et 918
- la limite entre les parcelles n° 916 et 918
- la limite entre les parcelles n° 916 et 5
- le chemin rural n° 62 dit de la Planche Folle
- le chemin départemental n° 17
- le chemin rural n° 63 dit de la Rue Chèvre
- la rue des Moulins

#### Section I1

- la rue du Clos Pépin
- la limite sud-ouest de la parcelle n° 1283
- la limite est de la parcelle n° 1400
- les limites est et sud de la parcelle n° 33
- les limites sud et ouest de la parcelle n° 1400
- le contournement nord de la parcelle n° 31 (l'église)
- les limites est et sud de la parcelle n° 30
- la rive gauche de la rivière la Chalouette
- la limite nord de la parcelle n° 1563
- la limite ouest de la parcelle n° 1399

#### Section D

- la limite entre les sections E et D
- la traversée de la rivière
- la limite est des parcelles n° 53 à 59

- les limites nord et est de la parcelle n° 51
- la limite est de la parcelle n° 65
- une ligne droite fictive partant de l'angle sud-est de la parcelle n° 65 et joignant un point A situé sur la limite nord de la parcelle n° 242 à 44 mètres de l'angle nord-est de la parcelle n° 242
- la limite nord de la parcelle n° 242 jusqu'à un point B situé à 26 mètres de l'angle nord-ouest de la parcelle n° 242
- une ligne droite fictive partant du point B et joignant l'angle nord-est de la parcelle n° 132
- la limite entre les sections I1 et D

#### Section I1

- la limite ouest de la parcelle n° 1589
- la limite nord de la parcelle n° 11
- une ligne droite fictive partant de l'angle nord-ouest de la parcelle n° 11 et joignant l'angle nord-est de la parcelle n° 859
- la limite nord des parcelles n° 859, 863 et 862
- une ligne droite fictive partant de l'angle nord-ouest de la parcelle n° 862 et joignant l'angle nord-ouest de la parcelle n° 1527
- les limites est et nord de la parcelle n° 969
- la limite nord des parcelles n° 844 et 1267
- les limites est et nord de la parcelle n° 773
- les limites est et nord de la parcelle n° 1345
- la limite nord des parcelles n° 1559 et 850
- une ligne droite fictive dans le prolongement de la limite est de la parcelle n° 1 jusqu'à son intersection avec la rue des Ponts
- la limite sud des parcelles n° 2 et 1

#### Section D

- la limite communale entre Etampes et Morigny-Champigny
- la limite ouest de la parcelle n° 202
- la limite est de la route nationale n° 20 jusqu'à l'angle nord-ouest de la parcelle n° 240

#### Section B

- la traversée de la route nationale n° 20
- une ligne droite fictive partant de l'angle sud-est de la parcelle n° 108 jusqu'à l'angle qui fait limite entre les parcelles n° 35, 34 et le chemin rural d'Etampes à Souzy-la-Briche
- le chemin rural d'Etampes à Souzy-la-Briche
- la limite communale entre Brières-les-Scellés et Morigny-Champigny

#### Tableau d'assemblage

- la limite entre les sections A et ZA
- la limite communale entre Etrechy et Morigny-Champigny

#### Commune d'ETRECHY

#### Tableau d'assemblage

- la limite est de la route nationale n° 20
- le chemin vicinal n° 7 du Coudray à la route nationale n° 20
- la limite entre les sections E et C2
- la limite entre les sections C1 et C2

- la limite entre les sections C1 et ZE
- la limite entre les sections C1 et AH
- la limite entre les sections E et AH
- la limite est de la route nationale n° 20
- le chemin départemental n° 148 de Roinville à Boissy-le-Cutté
- la limite entre les sections B2 et AH
- la limite entre les sections B2 et ZD
- la limite entre les sections B1 et ZD
- le chemin rural n° 3
- la limite entre les sections B et ZC

### Commune de CHAMARANDE

#### Tableau d'assemblage

- la limite communale entre Etrechy et Chamarande

#### Section A3

- la limite ouest de la parcelle n° 893

#### Tableau d'assemblage

- la limite entre les sections C et A4
- la traversée de la voie SNCF Paris-Orléans (pont)
- la ravine de Longuenoue

#### Section A2

- la ravine de Longuenoue
- la limite entre les parcelles n° 501 et 502
- la limite entre les parcelles n° 501 et 503
- la rue de la Victoire
- le sentier rural n° 25 dit sentier des Murs
- l'embranchement du chemin rural n° 25
- le chemin rural n° 24 dit sentier des Vieilles
- la limite entre les sections A2 et A4
- le chemin rural n° 23 dit sentier des Hantes
- la limite est de la parcelle n° 1439
- la rue de la Croix Boissée
- la rue des Vignes Blanches

#### Section A3

- la limite entre les lieux-dits « les Fourneaux » et « les Brosses »
- la rue de Noyer Vincent
- la limite est des parcelles n° 863, 1155, 1156 et 1690
- la limite nord de la parcelle n° 1147
- une ligne droite fictive joignant l'angle sud-est de la parcelle n° 1683 à l'angle nord-est de la parcelle n° 866
- la limite entre les parcelles n° 866 et 1503
- la limite entre les parcelles n° 866 et 1494
- la limite est des parcelles n° 1497 et 1460
- la limite entre d'une part la parcelle n° 873 et d'autre part les parcelles n° 1489 à 1492
- la limite entre les lieux-dits « le Poirier Sablé » et « le Chemin de Fer »



- la limite communale entre Chamarande et Etrechy
- la limite est de la route nationale n° 20
- la voie communale n° 1 de Torfou à Mauchamps
- le chemin rural n° 16
- la rue des Vignes

#### Tableau d'assemblage

- le chemin de l'Adresse
- la voie communale n° 4
- la voie communale n° 1
- la rue de la Victoire
- la ravine de Longuenoue
- le chemin rural n° 30
- la limite entre les sections A et ZB
- la limite entre les sections ZB et B

#### Section B

- la limite entre les lieux-dits « le Bois l'Abbé » et « la Picotière »
- la limite entre les lieux-dits « la Picotière » et « les Hautes Communes »

#### Commune de TORFOU

##### Tableau d'assemblage

- le chemin rural n° 12 dit des Jouvenceaux
- le chemin rural n° 11 dit de la Sablière
- le chemin rural n° 10 de Torfou à Lardy
- le chemin départemental n° 99 (rue Grande)
- la limite entre les sections ZA et AB
- la rue des Terres Fortes
- le chemin départemental n° 99 de Saint-Sulpice à Lardy

#### Commune de LARDY

##### Tableau d'assemblage

- le chemin départemental n° 99 de Mauchamp
- le chemin rural n° 14 dit chemin du long Boyau

#### Section B

- la limite communale entre Lardy et Cheptainville
- la limite entre les sections B et A2 sur 35 mètres
- une ligne droite fictive dans le prolongement de la limite entre les sections A2 et B
- la limite entre les sections A2 et B
- la limite nord de la parcelle n° 87 jusqu'au point A, point de rencontre entre cette limite et la ligne droite fictive issue du point B situé à 775 mètres de la limite entre la section A4 et la commune de Bouray-sur-Juine, et passant par l'angle nord-ouest du bâtiment dénommé C sur la planche cadastrale
- une ligne droite fictive joignant le point A au point B

Tableau d'assemblage

- la limite communale entre Lardy et Bouray-sur-Juine

Section A4

- la limite communale entre Lardy et Bouray-sur-Juine
- les limites ouest, nord et est de la parcelle n° 708
- la limite sud de la parcelle n° 709
- la limite entre les parcelles n° 1860 et 709
- une ligne droite fictive dans le prolongement de la limite nord de la parcelle n° 1856
- la limite nord des parcelles n° 1856 et 1324
- une ligne droite fictive joignant l'angle nord-est de la parcelle n° 1324 et l'angle nord-ouest de la parcelle n° 1323
- la limite nord de la parcelle n° 1323
- la limite ouest des parcelles n° 1280 et 1281
- la limite nord des parcelles n° 1281, 698 à 701, 689 à 696 et 1184
- la limite sud de la parcelle n° 1182
- une ligne droite fictive joignant l'angle sud-est de la parcelle n° 1182 et le point A situé à 25 mètres de l'angle nord-est de la parcelle n° 1394
- la limite est de la parcelle n° 1394
- la rive gauche de la rue de Cochet
- la limite nord des parcelles n° 2355 et 2356
- la limite communale entre Saint-Vrain et Lardy

Commune de SAINT-VRAINTableau d'assemblage

- le chemin vicinal n°2 du Petit Saint-Vrain à Bouray-sur-Juine
- la voie communale n° 5 de Brateau à la Gare de Bouray
- la limite entre les sections ZD et CU
- la limite entre les sections ZE et B3
- la voie communale n° 5 de Bouray à la Gare
- la limite entre les sections B3 et ZE
- le chemin rural n° 28 dit de Brateau
- la voie communale n° 3 de Saint-Vrain à Itteville
- la limite entre les sections B1 et ZE
- la limite entre les sections B1 et B2
- la voie communale n° 3 de Saint-Vrain à Itteville
- le chemin départemental n° 17 d'Etampes à Fontenay-le-Vicomte
- la limite entre les sections A3 et B1
- le chemin départemental n° 8 jusqu'au point de départ

**ARTICLE 2** : Sont exclus du classement les ensembles définis comme suit :

Première zoneCommune de BOURAY-SUR-JUINE

Tableau d'assemblage

Point de départ : l'intersection entre le chemin départemental n° 17 d'Etampes à Fontenay le Vicomte et la voie communale n° 4

- le chemin départemental n° 99 de Saint-Chéron à Itteville
- la route nationale n° 449
- la limite entre les sections B1 et C1
- la limite communale entre Saint-Vrain et Lardy (la rivière la Juine)
- le Fossé (canal)

Section B1

- le Fossé (canal)
- la limite entre les lieux-dits « les Petits Prés » et « le Village » jusqu'au point A situé sur la limite est de la parcelle n° 1445, à 17,50 mètres de l'angle nord-est de cette parcelle
- à partir du point A une ligne droite fictive dans le prolongement de la façade nord de l'immeuble bâti B situé sur la parcelle n° 1255
- la limite entre les parcelles n° 1255 et 1157
- la limite entre les parcelles n° 1158 et 40
- la limite nord des parcelles n° 1525, 1053, 31, 25, 1523, 1091, 16 et 15
- à partir de l'angle nord-ouest de la parcelle n° 15 une ligne droite fictive joignant le point C situé sur la limite ouest de la parcelle n° 5, à 25 mètres de l'angle nord-ouest de cette parcelle

Section A1

- la traversée de la rue Croix de Fer
- la limite sud de la parcelle n° 17
- la limite nord de la parcelle n° 6
- la limite est des parcelles n° 15, 10 et 11
- la limite sud de la rue de Lardy

Tableau d'assemblage

- le chemin départemental n° 17 d'Etampes à Fontenay le Vicomte jusqu'au point de départ

Deuxième zoneCommune de LARDYSection C1

Point de départ : l'angle nord-est de la parcelle n° 146

- la limite nord de la parcelle n° 146
- la traversée de la route de Cheptainville
- la limite nord de la parcelle n° 96
- la limite nord de la parcelle n° 1

Section F2

- la limite entre les sections G et F2 (rue du Champ Chevron)
- la limite entre les lieux-dits « les Vignes Rouges » et « les Gloriettes »
- la limite nord-ouest de la parcelle n° 741 et son prolongement à travers la parcelle n° 458
- la limite nord-ouest de la parcelle n° 711
- la limite sud-est de la parcelle n° 455
- les limites sud-est et sud-ouest de la parcelle n° 470
- les limites nord-ouest et sud-ouest de la parcelle n° 746

- la limite sud-est de la parcelle n° 438
- les limites sud-est et sud-ouest de la parcelle n° 437
- la limite sud-est de la parcelle n° 760 et son prolongement à travers la parcelle n° 489
- les limites sud-est et sud-ouest de la parcelle n° 490
- la limite sud-est des parcelles n° 495, 496 et 497
- la traversée du chemin de la Grande Ruelle
- la limite est de la parcelle n° 554
- la limite nord des parcelles n° 721, 517, 739, 722, 524, 670, 528, 636, 693, 692, 691 et 717
- le chemin de la Petite Ruelle

#### Section D

- la limite ouest de la parcelle n° 438
- la rive sud du chemin rural n°22 dit chemin du coteau de Ponserot

#### Section E

- la rive sud du chemin rural n°22 dit chemin du coteau de Ponserot
- la limite communale entre Lardy et Chamarande jusqu'au point A situé à 75 mètres de la limite sud de la rue de Ponserot
- à partir du point A, une ligne droite fictive, parallèle à la rue de Ponserot et située à 75 mètres de la rive sud de celle-ci, jusqu'à la limite ouest de la parcelle n° 62
- les limites ouest et nord de la parcelle n° 362

#### Section D

- la rive nord de la rigole traversant les parcelles n° 554 et 556 jusqu'à l'angle sud-est de la parcelle n° 344
- à partir de cet angle, une ligne droite fictive jusqu'au point A situé sur la limite est de la parcelle n° 141, à 60 mètres de l'angle nord-est de cette parcelle
- à partir du point A, une ligne droite fictive jusqu'au point B situé à l'intersection des parcelles n° 232a et 232b
- la limite entre les parcelles n° 232a et 536
- la limite nord des parcelles n° 536, 257, 561, 532, 533 et 561

#### Section C2

- les limites nord et est de la parcelle n° 702
- la limite nord des parcelles n° 990, 989 et 805
- à partir de l'angle nord-est de la parcelle n° 805, une ligne droite fictive jusqu'au point A situé à 27,5 mètres de la rive nord de la rivière Juine
- les limites ouest, nord et est de la parcelle n° 689
- la rive nord de la rivière Juine
- la limite ouest des parcelles n° 680 et 1241
- la limite nord des parcelles n° 1241 et 1239
- une ligne droite fictive joignant l'angle nord-est de la parcelle n° 1239 et l'angle nord-ouest de la parcelle n° 1234
- la limite nord de la parcelle n° 1324
- une ligne droite fictive joignant l'angle nord-est de la parcelle n° 1324 et l'angle nord-ouest de la parcelle n° 1113
- la limite nord de la parcelle n° 1113
- une ligne droite fictive joignant l'angle nord-est de la parcelle n° 1113 et l'angle nord-ouest de la parcelle n° 1138
- la limite nord de la parcelle n° 1138
- les limites ouest et sud de la parcelle n° 1251

- les limites sud et est de la parcelle n° 1083

### Section C1

- la limite nord de la parcelle n° 1510
- les limites ouest, nord et est de la parcelle n° 1204
- les limites nord et est de la parcelle n° 1207
- les limites nord et est de la parcelle n° 1141
- la limite nord des parcelles n° 1142 et 265
- les limites ouest et nord de la parcelle n° 261
- la limite nord de la parcelle n° 259
- une ligne droite fictive joignant l'angle nord-est de la parcelle n° 259 et l'angle nord-ouest de la parcelle n° 255
- la limite nord de la parcelle n° 255
- une ligne droite fictive joignant l'angle nord-est de la parcelle n° 255 et l'angle nord-ouest de la parcelle n° 249
- la limite nord de la parcelle n° 249
- une ligne droite fictive joignant l'angle nord-est de la parcelle n° 249 et l'angle nord-ouest de la parcelle n° 242
- la limite nord de la parcelle n° 242
- les limites ouest et nord de la parcelle n° 238
- la limite entre les sections C1 et B jusqu'au point de départ

### Troisième zone

#### Commune d'AUVERS-SAINT-GEORGES

### Section F

Point de départ : l'angle nord-ouest de la parcelle n° 250

- la limite sud-est de la parcelle n° 223
- la limite ouest des parcelles n° 164 et 166
- la limite sud des parcelles n° 164 et 165
- la traversée de la route de Morigny
- la limite sud des parcelles n° 260 et 261
- la limite sud-est de la parcelle n° 261
- la limite sud-ouest de la parcelle n° 253
- la limite sud-est des parcelles n° 253, 152 et 146

### Section ZK

- la limite sud-ouest de la parcelle n° 166
- la limite nord-ouest de la parcelle n° 2
- la limite nord-est de la parcelle n° 163

### Section F

- les limites nord-est et nord-ouest de la parcelle n° 206
- la limite nord-ouest de la parcelle n° 232
- la traversée de la route de Morigny
- la limite nord-est des parcelles n° 203 et 250 jusqu'au point de départ.

Quatrième zoneCommune d'AUVERS-SAINT-GEORGESSection AD

Point de départ : l'angle sud-ouest de la parcelle n° 7

- la limite ouest de la parcelle n° 7
- les limites sud et ouest de la parcelle n° 107
- la traversée de la route départementale n° 148 de Roinville à Boissy-le-Cutté
- la limite sud de la parcelle n° 156
- la limite sud-est des parcelles n° 155, 157 et 18
- une ligne droite fictive dans le prolongement de la limite sud-ouest de la parcelle n° 19
- la limite est de la parcelle n° 19
- la traversée de la rue Saint-Fiacre
- la limite est de la rue Saint-Fiacre

Section ZD

- la limite est du chemin de la Roche à Vigné
- la traversée du chemin rural n° 18
- la limite est du chemin de la Roche à Vigné
- la traversée de la route de Chanteloup
- la limite est du chemin de la Roche à Vigné
- la limite entre les lieux-dits « la Roche à Vigné » et « le Haut de la Roche à Vigné »
- la limite est de la parcelle n° 221
- la traversée de la ruelle aux Anglais

Section ZC

- la limite sud-est de la parcelle n° 79 jusqu'au point A, point d'intersection de cette limite et de la ligne droite fictive prolongeant la limite sud-ouest de la parcelle n° 21 de la section ZD et traversant les parcelles n° 79 et 80 de la section ZC

Section ZD

- la limite sud-ouest de la parcelle n° 21 et son prolongement jusqu'à l'angle sud-est de la parcelle n° 100
- la limite sud-ouest des parcelles n° 100, 99, 23 et 24
- la traversée du chemin de la Roche à Vigné
- la limite nord-est de la parcelle n° 18b
- la façade nord-ouest de l'immeuble situé sur la parcelle n° 18b
- les limites nord-est et ouest de la parcelle n° 17a
- les limites est et nord-ouest de la parcelle n° 16a
- les limites est et nord-ouest de la parcelle n° 201
- une ligne droite fictive joignant l'angle sud-ouest de la parcelle n° 201 à l'angle nord-est de la parcelle n° 13a
- les limites est et sud-ouest de la parcelle n° 13a
- la limite est de la parcelle n° 198
- une ligne droite fictive issue de l'angle sud-est de la parcelle n° 198 parallèle à la rue Saint-Fiacre et traversant les parcelles n° 222, 172, 4, 3 et 2
- la limite sud-ouest de la parcelle n° 2
- la rive sud de la rue Saint-Fiacre
- la traversée du carrefour de la rue Saint-Fiacre et de la route départementale n° 148

Section AD

- la rive sud-est de la route de Morigny
- la traversée de la route de Morigny jusqu'au point de départ.

Cinquième zoneCommune d'AUVERS-SAINT-GEORGESSection ZD

Point de départ : l'angle sud-ouest de la parcelle n° 181

- la limite ouest de la parcelle n° 180
- une ligne droite fictive dans le prolongement de la limite nord de la parcelle n° 48d et traversant la parcelle n° 49
- les limites nord et ouest de la parcelle n° 48d
- une ligne droite fictive dans le prolongement de la limite ouest de la parcelle n° 48d sur une distance de 90 mètres jusqu'au point B
- une ligne droite fictive joignant le point B et le point C, le point C étant situé sur le prolongement de la limite ouest de la parcelle n° 182 et situé à 10 mètres de l'angle sud-ouest de la parcelle n° 182

Sixième zoneCommune d'AUVERS-SAINT-GEORGESTableau d'assemblage

Point de départ : le point d'intersection de la limite communale entre Auvers-Saint-Georges et Janville-sur-Juine et de la route de Janville-sur-Juine à Fontenay

- la limite communale entre Auvers-Saint-Georges et Janville-sur-Juine
- la limite entre les sections ZB et D
- le chemin rural n° 10 dit des Vaux Sassins
- le chemin rural n° 8 de Chagrenon à Villeneuve d'Auvers

Section ZB

- la limite entre les lieux-dits « la Caille » et « sur l'Amandier »
- la traversée du chemin rural n° 11 d'Auvers-Saint-Georges à la Grange des Bois
- la limite est de la parcelle n° 142
- la traversée du chemin des Communs
- les limites nord, est et sud de la parcelle n° 187
- la limite nord des parcelles n° 466, 183, 175, 174, 164 et 424
- une ligne droite fictive joignant l'angle sud-ouest de la parcelle n° 423 et l'angle sud-ouest de la parcelle n° 379
- la traversée de la voie communale n° 10 d'Auvers-Saint-Georges à Villeneuve

Section ZC

- la rive sud de la route de Villeneuve
- la rive sud du chemin du Guette-Lièvre
- la traversée du chemin des Motillons
- la rive ouest du chemin des Motillons
- la limite nord de la parcelle n° 133

Section AC

- la traversée du carrefour de la rue des Bosquets et de la rue Saint-Fiacre
- la limite entre les sections AC et AD
- la traversée de la rue de la Rivière
- la limite entre les lieux-dits « la Prévoté » et « le Village »
- la limite entre les lieux-dits « le Marais » et « le Village »
- la traversée de la sente des Dames
- la rive ouest de la sente des Dames
- la limite entre les sections AC et AB

Tableau d'assemblage

- la limite entre les sections AB et ZB

Section AB

- la limite entre les lieux-dits « Chagrenon » et « le Parc Thiroin »
- la limite ouest des parcelles n° 55 et 24
- la limite nord de la parcelle n° 24
- la traversée de la rue du Moulin

Section ZA

- les limites ouest et sud de la parcelle n° 12
- une ligne droite fictive joignant l'angle nord-ouest de la parcelle n° 11c et l'angle nord-est de la parcelle n° 29
- la route de Chamarande jusqu'au point de départ.

Septième zoneCommune de JANVILLE-SUR-JUINETableau d'assemblage

Point de départ: le point d'intersection entre la voirie communale n°11 d'Etampes à Fontenay-le-Vicomte et le chemin rural n° 36 de Janville-sur-Juine à Bouray

- le chemin rural n° 36 de Janville-sur-Juine à Bouray
- le contournement du cimetière de Janville-sur-Juine
- le chemin rural n° 36 de Janville-sur-Juine à Bouray
- la voie communale n° 2 dit Pocancy
- le chemin rural n° 35 dit de la vallée des Combles
- la limite entre les sections ZA et AE

Section AE

- la limite est de la parcelle n° 159 jusqu'à un point A situé à 160 mètres de l'angle nord-est de cette même parcelle
- une ligne droite fictive joignant le point A au point B situé à 160 mètres au sud de l'angle nord-ouest de la parcelle n° 407
- une ligne droite fictive joignant le point B et l'angle nord-est de la parcelle n° 124
- la limite entre les parcelles n° 124 et 125
- les limites est et nord de la parcelle n° 527
- la limite nord des parcelles n° 113, 114, 399 et 402



Tableau d'assemblage

- la limite entre les sections AD et AE
- la limite entre les sections AD et AH

Section AH

- la traversée du chemin rural n° 27
- la limite est des parcelles n° 114 et 113
- la limite sud de la parcelle n° 112
- une ligne droite fictive joignant l'angle sud-ouest de la parcelle n° 112 et l'angle sud-est de la parcelle n° 59
- la limite sud des parcelles n° 59 et 290
- la limite est de la parcelle n° 50
- la limite sud des parcelles n° 50 et 49
- la traversée du chemin rural n° 24 dit des Plaines
- la limite sud des parcelles n° 293, 294 et 283
- la limite ouest de la parcelle n° 283
- la limite sud des parcelles n° 284, 285, 286, 11, 10, 9, 278 à 282
- la limite ouest de la parcelle n° 271
- la limite sud de la parcelle n° 248
- la limite nord de la parcelle n° 199
- la traversée de la rue d'Auvers (chemin départemental n° 17)
- la rive nord de la rue d'Auvers
- la limite entre les sections AH et ZD

Section ZD

- la limite sud de la parcelle n° 137
- la limite ouest de la parcelle n° 135
- la rive nord de la rue d'Auvers (chemin départemental n° 17)

Section AD

- la rive nord de la rue d'Auvers
- la limite ouest de la parcelle n° 411 jusqu'à un point A situé à 65 mètres de l'angle sud-ouest de la parcelle n° 411
- une ligne droite fictive joignant le point A et l'angle nord-ouest de la parcelle n° 53 (point B)
- la limite nord de la parcelle n° 53
- la limite ouest de la parcelle n° 54 jusqu'à un point C situé à 60 mètres de l'angle sud-ouest de la parcelle n° 54
- une ligne droite fictive joignant le point C et l'angle nord-ouest de la parcelle n° 388
- la limite ouest des parcelles n° 292, 316, 322 et 319
- une ligne droite fictive joignant l'angle nord-ouest de la parcelle n° 319 et l'angle nord-est de la parcelle n° 320
- la limite nord de la parcelle n° 315

Section AC

- la traversée de l'allée François Viète
- la limite nord des parcelles n° 412 à 414
- les limites nord et est de la parcelle n° 390
- la limite est de la parcelle n° 391
- la limite sud des parcelles n° 48, 47, 46, 45 et 43

- une ligne droite fictive joignant l'angle sud-est de la parcelle n° 43 et dans le prolongement de la limite sud de la parcelle n° 43 jusqu'à un point A situé sur la limite ouest de la parcelle n° 177
- la limite nord-ouest de la parcelle n° 177
- une ligne droite fictive dans le prolongement de la limite sud de la parcelle n° 172
- la limite sud de la parcelle n° 172
- les limites ouest et sud de la parcelle n° 171
- les limites sud et est de la parcelle n° 157
- la limite sud des parcelles n° 57, 59, 67, 68, 71, 72 à 75
- une ligne droite fictive joignant l'angle sud-est de la parcelle n° 75 et l'angle sud-ouest de la parcelle n° 79
- la limite sud des parcelles n° 79, 81, 82 et 120
- une ligne droite fictive joignant l'angle sud-est de la parcelle n° 120 et l'angle sud-ouest de la parcelle n° 103
- la limite sud de la parcelle n° 103
- une ligne droite fictive joignant l'angle nord-est de la parcelle n° 284 et l'angle nord-ouest de la parcelle n° 301
- la limite ouest des parcelles n° 301 et 300
- la limite sud de la parcelle n° 300
- une ligne droite fictive joignant l'angle sud-est de la parcelle n° 300 et l'angle sud-ouest de la parcelle n° 508
- la limite ouest de la parcelle n° 508
- la limite nord des parcelles n° 508, 330 et 492
- la limite est de la parcelle n° 492
- la traversée de la rue de Bouray

#### Section AB

- la limite entre les sections AB et AC
- la limite communale entre Janville-sur-Juine et Bouray-sur-Juine
- les limites ouest et sud de la parcelle n° 3
- la limite communale entre Janville-sur-Juine et Bouray-sur-Juine jusqu'au point de départ.

#### Huitième zone

##### Commune de JANVILLE-SUR-JUINE

#### Section ZC

##### Point de départ

- la limite entre les sections AI et ZC
- la limite nord des parcelles n° 68, 170, 72 à 80
- la traversée du chemin rural n° 19
- la limite est de la parcelle n° 118
- la limite sud des parcelles n° 149 et 142
- la limite ouest de la parcelle n° 142
- la traversée de la voie communale n° 9 de Chagrenon à Gillevoisin
- la limite ouest de la parcelle n° 141 jusqu'à un point A situé à 80 mètres de l'angle nord-ouest de la parcelle n° 141
- une ligne droite fictive joignant le point A au point B situé à 80 mètres de l'angle nord-ouest de la parcelle n° 38

- une ligne droite fictive joignant le point B au point C situé à 80 mètres de l'angle nord-est de la parcelle n° 42

#### Section AI

- une ligne droite fictive joignant le point C (section ZC) à l'angle nord-ouest de la parcelle n° 152
- la limite nord de la parcelle n° 152
- les limites ouest et nord de la parcelle n° 157
- les limites nord et est de la parcelle n° 155
- la limite nord de la parcelle n° 150
- une ligne droite fictive joignant l'angle nord-est de la parcelle n° 150 et l'angle nord-ouest de la parcelle n° 44
- la limite ouest de la parcelle n° 44
- la limite nord des parcelles n° 43, 45 et 46
- la limite est de la parcelle n° 46 jusqu'à un point E situé à 50 mètres de l'angle nord-est de la parcelle n° 46
- une ligne droite fictive joignant le point E à l'angle sud-est de la parcelle n° 60
- une ligne droite fictive joignant l'angle sud-est de la parcelle n° 60 et l'angle nord-ouest de la parcelle n° 84
- une ligne droite fictive joignant l'angle nord-ouest de la parcelle n° 84 et l'angle nord-est de la parcelle n° 94
- la limite est de la parcelle n° 94
- les limites nord et ouest de la parcelle n° 95
- la rive nord du chemin départemental n° 17 jusqu'au point de départ.

**ARTICLE 3** : Sont abrogés le décret du ministre de la culture et de l'environnement, en date du 9 juin 1977, portant classement parmi les sites pittoresques du département de l'Essonne de l'ensemble formé sur le territoire de la commune de Chamarande par le parc et le château de Chamarande, l'arrêté du ministre de l'instruction publique et des beaux-arts, en date du 13 avril 1923, portant classement parmi les sites des parcelles de bois et de roches du domaine de Chamarande, l'arrêté du secrétaire d'Etat auprès du ministre de la qualité de la vie, en date du 26 septembre 1974, portant classement parmi les sites de l'ensemble constitué par la Sablière de la « Falunière » section E n° 12 à Morigny-Champigny et l'arrêté du ministre de l'équipement, du logement, des transports et de la mer, en date du 25 juin 1990, portant classement parmi les sites historiques et pittoresques du département de l'Essonne de l'ensemble formé sur la commune de Morigny-Champigny par le parc de Jeurre.

**ARTICLE 4** : Est abrogé l'arrêté conjoint du secrétaire d'Etat à la culture et du secrétaire d'Etat à l'environnement, en date du 25 octobre 1974, portant inscription sur l'inventaire des sites pittoresques du département de l'Essonne de l'ensemble formé par la vallée de la Juine, en tant qu'il concerne le site classé par le présent décret.

**ARTICLE 5** : Le présent décret sera notifié au préfet de l'Essonne et aux maires d'Auvers-Saint-Georges, Bouray-sur-Juine, Cerny, Chamarande, Etrechy, Itteville, Janville-sur-Juine, Lardy, Morigny-Champigny, Saint-Vrain et Torfou.

**ARTICLE 6** : Le présent décret, la carte au 1/25000ème et les plans cadastraux annexés pourront être consultés à la préfecture de l'Essonne et dans les mairies concernées.

**ARTICLE 7** : La ministre de l'écologie et du développement durable est chargée de l'exécution du présent décret qui sera publié au *Journal officiel* de la République française.

Fait à Paris, le 18 JUIL. 2003

**Jean-Pierre RAFFARIN**

Par le Premier ministre :

La ministre de l'écologie et du développement durable,

**Roselyne BACHELOT**

BEAUX-ARTS.

MONUMENTS HISTORIQUES.

Sites et Monuments naturels.

# Arrêté.

~~Le Ministre de l'Instruction publique~~  
Le Sous-Secrétaire d'Etat de l'Enseignement Technique  
et des Beaux-Arts,

Vu la loi du 21 avril 1906 organisant la protection  
des sites et monuments naturels de caractère artistique;

Vu l'avis émis par la Commission départementale des  
sites et monuments naturels dans sa séance du 3 Juin 1925.

Vu l'engagement en date du 24 août 1924  
pris par le Conseil municipal de Lardy (Seine-et-  
Oise )

## Arrête :

### Article premier.

Le gros orme dit "Orme de Sully" situé sur  
la place de l'Eglise de Lardy (Seine-et-Oise)

est classé parmi les sites et monuments  
naturels de caractère artistique.

*J. Mo*



# Servitudes A1

Servitude relative à la protection des bois et forêts soumis au régime forestier

# BOIS ET FORÊTS

## I. - GÉNÉRALITÉS

Servitudes relatives à la protection des bois et forêts soumis au régime forestier.

Code forestier (1), articles L. 151-1 à L. 151-6, L. 342-2 et R. 151-1 à R. 151-5.

Code de l'urbanisme, articles L. 421-1, L. 422-1, L. 422-2, R. 421-38-10 et R. 422-8.

Circulaire S/AR/12 du 12 février 1974 concernant la communication aux D.D.E. des servitudes relevant du ministre de l'agriculture.

Ministère chargé de l'agriculture - service des forêts - Office national des forêts.

## II. - PROCÉDURE D'INSTITUTION

### A. - PROCÉDURE

Application aux bois et forêts soumis au régime forestier, des diverses dispositions du code forestier, prévoyant en vue de leur protection, un certain nombre de limitations à l'exercice du droit de propriété concernant l'installation de bâtiments.

Sont soumis au code forestier :

- les bois, forêts et terrains à boiser qui font partie du domaine de l'Etat ou sur lesquels l'Etat a des droits de propriété indivis ;

- les bois et forêts susceptibles d'aménagement, d'exploitation régulière ou de reconstitution et les terrains à boiser, appartenant aux départements, aux communes, aux sections de communes, aux établissements publics, aux sociétés mutualistes et aux caisses d'épargne, ou sur lesquels ces collectivités et personnes ont des droits de propriété indivis.

### B. - INDEMNISATION

Aucune impossibilité de principe n'est affirmée, mais il semble toutefois que l'indemnisation des propriétaires ne doit être envisagée que d'une façon tout à fait exceptionnelle, car aucune de ces servitudes ne constitue une atteinte absolue au droit de propriété, les dérogations possibles sont en général accordées.

### C. - PUBLICITÉ

Néant.

## III. - EFFETS DE LA SERVITUDE

### A. - PRÉROGATIVES DE LA PUISSANCE PUBLIQUE

#### 1° Prérogatives exercées directement par la puissance publique

Néant.

#### 2° Obligations de faire imposées au propriétaire

Obligation de procéder à la démolition dans le mois du jugement qui l'aura ordonnée, des établissements mentionnés en B (1°), qui ont été construits sans autorisation (code forestier, articles L. 151-1, R. 151-1 et R. 151-5 ; L. 151-2, R. 151-3 et R. 151-5 ; L. 151-4, R. 151-4 et R. 151-5).

(1) Tel qu'il résulte des décrets nos 79-113 et 79-114 du 25 janvier 1979 portant révision du code forestier.



B. - LIMITATIONS AU DROIT D'UTILISER LE SOL

1° Obligations passives

Interdiction d'établir dans l'intérieur et à moins d'un kilomètre des forêts, aucun four à chaux ou à plâtre temporaire ou permanent, aucune briqueterie ou tuilerie (art. L. 151-1, R. 151-1 et R. 151-5 du code forestier).

Interdiction d'établir, dans l'enceinte et à moins d'un kilomètre des bois et forêts, aucune maison sur perche, loge, baraque ou hangar (art. L. 151-2, R. 151-2 et R. 151-5 du code forestier).

Interdiction d'établir dans les maisons ou fermes actuellement existantes à 500 mètres des bois et forêts, ou qui pourront être construites ultérieurement, aucun chantier ou magasin pour faire le commerce du bois et aucun atelier à façonner le bois (art. L. 151-3, R. 151-3 et R. 151-5 du code forestier).

Interdiction d'établir dans l'enceinte et à moins de deux kilomètres des bois et forêts, aucune usine à scier le bois (art. L. 151-4, R. 151-4 et R. 151-5 du code forestier).

Obligation de se soumettre, pour toutes les catégories d'établissements mentionnées ci-dessus et dont l'édification aura été autorisée par décision préfectorale, aux visites des ingénieurs et agents des services forestiers et de l'office national des forêts qui pourront y faire toutes les perquisitions sans l'assistance d'un officier de police judiciaire, à condition qu'ils se présentent au moins au nombre de deux ou qu'ils soient accompagnés de deux témoins domiciliés dans la commune (art. L. 151-6 et L. 342-2 du code forestier).

2° Droits résiduels du propriétaire

Les maisons et les usines faisant partie de villes, villages ou hameaux formant une population agglomérée, bien qu'elles se trouvent dans les distances mentionnées ci-dessus en B (1°) sont exceptées des interdictions visées aux articles L. 151-2, R. 151-3 et R. 151-5 ; L. 151-3, R. 151-3, R. 151-5 ; L. 151-4 et R. 151-5 du code forestier (art. L. 151-5 du code forestier).

Possibilité de procéder à la construction des établissements mentionnés au B (1°), à condition d'en avoir obtenu l'autorisation par décision préfectorale.

Si ces constructions nécessitent l'octroi d'un permis de construire, celui-ci ne peut être délivré qu'après consultation du directeur régional de l'office national des forêts et avec l'accord du préfet. Cet accord est réputé donné faute de réponse dans un délai d'un mois suivant la réception de la demande d'avis (art. R. 421-38-10 du code de l'urbanisme).

Si ces constructions ou travaux sont exemptés de permis de construire, mais soumis au régime de déclaration en application de l'article L. 422-2 du code de l'urbanisme, le service instructeur consulte l'autorité mentionnée à l'article R. 421-38-10 dudit code.

L'autorité ainsi consultée fait connaître son opposition ou les prescriptions qu'elle demande dans un délai d'un mois à dater de la réception de la demande d'avis par l'autorité consultée. A défaut de réponse dans ce délai, elle est réputée avoir émis un avis favorable (art. R. 422-8 du code de l'urbanisme).

CODE FORESTIER

TITRE V

DISPOSITIONS COMMUNES AUX FORÊTS ET TERRAINS  
SOU MIS AU RÉGIME FORESTIER

CHAPITRE I<sup>er</sup>

PROTECTION

Section 1. - Construction à distance prohibée

Art. L. 151-1. - Aucun four à chaux ou à plâtre, soit temporaire, soit permanent, aucune briqueterie ou tuilerie ne peuvent être établis à l'intérieur et à moins d'un kilomètre des forêts sans autorisation administrative, sous peine d'une amende contraventionnelle et de démolition des établissements.

Art. L. 151-2. - Aucune maison sur perches, loge, baraque ou hangar ne peut être établi, sans autorisation administrative, sous quelque prétexte que ce soit, à l'intérieur et à moins d'un kilomètre des bois et forêts, sous peine d'une amende contraventionnelle et de la démolition dans le mois, à dater du jour du jugement qui l'aura ordonné.

Art. L. 151-3. - Aucun atelier à façonner le bois, aucun chantier ou magasin pour faire le commerce du bois ne peut être établi sans autorisation administrative dans les maisons ou fermes situées dans un rayon de 500 mètres des bois et forêts soumis au régime forestier, sous peine d'une amende contraventionnelle et de la confiscation des bois.

L'autorisation administrative peut être retirée lorsque les bénéficiaires ont subi une condamnation pour infraction forestière.

Art. L. 151-4. - Aucune usine à scier le bois ne peut être établie à l'intérieur et à moins de deux kilomètres de distance des bois et forêts qu'avec une autorisation administrative, sous peine d'une amende contraventionnelle et de la démolition dans le mois, à dater du jugement qui l'aura ordonnée.

Art. L. 151-5. - Sont exceptées des dispositions des articles L. 151-3 et L. 151-4 les maisons et les usines qui font partie des villes, villages ou hameaux formant une population agglomérée, bien qu'elles soient situées aux distances des bois et forêts fixées par ces articles.

Art. L. 151-6. - Les usines, hangars et autres établissements autorisés en vertu des articles L. 151-1 à L. 151-4 sont soumis aux visites des ingénieurs en service à l'office national des forêts et des agents assermentés de cet établissement qui peuvent y faire toutes perquisitions sans l'assistance d'un officier de police judiciaire, pourvu qu'ils se présentent au nombre de deux au moins ou qu'ils soient accompagnés de deux témoins domiciliés dans la commune.

---

# Servitudes PT2

Servitudes de protection des centres radio-électriques d'émission et de réception contre les obstacles

## Les télécommunications

### Servitudes relatives aux transmissions radioélectriques concernant la protection contre les obstacles des centres d'émission et de réception exploités par l'Etat

#### I. Généralités

- Code des postes et télécommunications, articles L. 54 à L. 56, R. 21 à R. 26 et R. 39
- Premier Ministre (comité de coordination des télécommunications, groupement des contrôles radioélectriques, C.N.E.S.).
- Ministère chargé de la Poste et des technologies de l'information (direction de la production, service du trafic, de l'équipement et de la planification).
- Ministère de la Défense.
- Ministère de l'Intérieur.
- Ministère chargé des transports (direction générale de l'aviation civile (services des bases aériennes), direction de la météorologie nationale, direction générale de la marine marchande, direction des ports et de la navigation maritimes, services des phares et balises).

#### II. Procédure d'institution

##### A) Procédure

Servitudes instituées par un décret particulier à chaque centre, soumis au contreseing du ministre dont les services exploitent le centre et du secrétaire d'Etat chargé de l'environnement. Ce décret auquel est joint le plan des servitudes intervient, après consultation des administrations concernées, enquête publique dans les communes intéressées et transmission de l'ensemble du dossier d'enquête au comité de coordination des télécommunications. L'accord préalable du ministre chargé de l'industrie et du ministre chargé de l'agriculture est requis dans tous les cas. Si l'accord entre les ministres n'intervient pas, il est statué par décret en Conseil d'Etat (art. 25 du code des postes et des télécommunications).

Les servitudes instituées par décret sont modifiées selon la procédure déterminée ci-dessus lorsque la modification projetée entraîne un changement d'assiette de la servitude ou son aggravation. Elles sont réduites ou supprimées par décret sans qu'il y ait lieu de procéder à l'enquête (art. R. 25 du code des postes et des télécommunications).

Le plan des servitudes détermine autour des centres d'émission et de réception dont les limites sont définies conformément au deuxième alinéa de l'article R. 22 du code des postes et télécommunications ou entre des centres assurant une liaison radioélectrique sur ondes de fréquence supérieure à 30 MHz, différentes zones possibles de servitudes.

## **1) Autour des centres émetteurs et récepteurs et autour des stations de radiorepérage et de radionavigation, d'émission et de réception**

(Art. R. 21 et R. 22 du code des postes et des télécommunications)

### ***Zone primaire de dégagement***

A une distance maximale de 200 mètres (à partir des limites du centre), les différents centres à l'exclusion des installations radiogoniométriques ou de sécurité aéronautique pour lesquelles la distance maximale peut être portée à 400 mètres.

### **Zone secondaire de dégagement**

La distance maximale à partir des limites du centre peut être de 2 000 mètres.

### **Secteur de dégagement**

D'une couverture de quelques degrés à 360° autour des stations de radiorepérage et de radionavigation et sur une distance maximale de 5 000 mètres entre les limites du centre et le périmètre du secteur.

## **2) Entre deux centres assurant une liaison radioélectrique par ondes de fréquence supérieure à 30 MHz**

(Art. R. 23 du code des postes et des télécommunications)

### ***Zone spéciale de dégagement***

D'une largeur approximative de 500 mètres compte tenu de la largeur du faisceau hertzien proprement dit estimée dans la plupart des cas à 400 mètres et de deux zones latérales de 50 mètres.

## **B) Indemnisation**

Possible, si le rétablissement des liaisons cause aux propriétés et aux ouvrages un dommage direct matériel et actuel (art. L. 56 du code des postes et des télécommunications).

La demande d'indemnité doit être faite dans le délai d'un an du jour de la notification des mesures imposées. A défaut d'accord amiable, les contestations relatives à cette indemnité sont de la compétence du tribunal administratif (art. L. 56 du code des postes et des télécommunications)<sup>10</sup>

## **C) Publicité**

Publication des décrets au Journal Officiel de la République Française.

Publication au fichier du ministère des postes, télécommunications et de l'espace (instruction du 21 juin 1961, n° 40) qui alimente le fichier mis à la disposition des préfets, des directeurs départementaux de l'équipement, des directeurs interdépartementaux de l'industrie.

Notification par les maires aux intéressés des mesures qui leur sont imposées.

---

<sup>10</sup> N'ouvre pas droit à l'indemnité l'institution d'une servitude de protection des télécommunications radioélectriques entraînant l'inconstructibilité d'un terrain (Conseil d'Etat, 17 octobre 1980, époux Pascal : C.J.E.G. 1980 p. 161)

### **III. Effets de la servitude**

#### **A) Prérogatives de la puissance publique**

##### **1) Prérogatives exercées directement par la puissance publique**

Droit pour l'administration de procéder à l'expropriation des immeubles par nature pour lesquels aucun accord amiable n'est intervenu quant à leur modification ou à leur suppression, et ce dans toutes les zones et le secteur de dégagement.

##### **2) Obligations de faire imposées aux propriétaires**

###### **Au cours de l'enquête publique**

Les propriétaires sont tenus, dans les communes désignées par arrêté du préfet, de laisser pénétrer les agents de l'administration chargés de la préparation du dossier d'enquête dans les propriétés non closes de murs ou de clôtures équivalentes (art. R. 25 du code des postes et des télécommunications).

###### **Dans les zones et dans le secteur de dégagement**

Obligation pour les propriétaires, dans toutes les zones et dans le secteur de dégagement, de procéder si nécessaire à la modification ou à la suppression des bâtiments constituant des immeubles par nature, aux termes des articles 518 et 519 du code civil.

Obligation pour les propriétaires, dans la zone primaire de dégagement, de procéder si nécessaire à la suppression des excavations artificielles, des ouvrages métalliques fixes ou mobiles, des étendues d'eau ou de liquide de toute nature.

#### **B) Limitations au droit d'utiliser le sol**

##### **1) Obligations passives**

Interdiction, dans la zone primaire, de créer des excavations artificielles (pour les stations de sécurité aéronautique), de créer tout ouvrage métallique fixe ou mobile, des étendues d'eau ou de liquide de toute nature ayant pour résultat de perturber le fonctionnement du centre (pour les stations de sécurité aéronautique et les centres radiogoniométriques).

Limitation, dans les zones primaires et secondaires et dans les secteurs de dégagement, de la hauteur des obstacles. En général le décret propre à chaque centre renvoie aux cotes, fixées par le plan qui lui est annexé.

Interdiction, dans la zone spéciale de dégagement, de créer des constructions ou des obstacles au-dessus d'une ligne droite située à 10 mètres au-dessous de celle joignant les aériens d'émission ou de réception sans, cependant, que la limitation de hauteur imposée puisse être inférieure à 25 mètres (art. R. 23 du code des postes et des télécommunications).

## **2) Droits résiduels du propriétaire**

Droit pour les propriétaires de créer, dans toutes les zones de servitudes et dans les secteurs de dégagement, des obstacles fixes ou mobiles dépassant la cote fixée par le décret des servitudes, à condition d'en avoir obtenu l'autorisation du ministre qui exploite ou contrôle le centre.

Droit pour les propriétaires dont les immeubles soumis à l'obligation de modification des installations préexistantes ont été expropriés à défaut d'accord amiable de faire état d'un droit de préemption, si l'administration procède à la revente de ces immeubles aménagés (art. L. 55 du code des postes et des télécommunications).

# CODE DES POSTES ET TELECOMMUNICATIONS

## DECRETS n° 62-273, 62-274 et 62-275 du 12 mars 1962

### CHAPITRE II Servitudes radioélectriques

#### SECTION I. - SERVITUDES DE PROTECTION DES CENTRES RADIOELECTRIQUES D'EMISSION ET DE RECEPTION CONTRE LES OBSTACLES

**Art. L. 54.** - Afin d'empêcher que des obstacles ne perturbent la propagation des ondes radioélectriques émises ou reçues par les centres de toute nature exploités ou contrôlés par les différents départements ministériels, il est institué certaines servitudes pour la protection des télécommunications radioélectriques.

**Art. L. 55.** - Lorsque ces servitudes entraînent la suppression ou la modification de bâtiments constituant des immeubles par nature en application des articles 518 à 519 du code civil, et à défaut d'accord amiable, l'expropriation de ces immeubles a lieu conformément aux dispositions de l'ordonnance n° 58-997 du 23 octobre 1958, relative à l'expropriation pour cause d'utilité publique.

(L. n° 90-568 du 2 juill.1990, art. 41-XIV)<sup>11</sup> Après suppression ou modification des bâtiments ainsi acquis et lorsque les lieux ont été mis en conformité avec les exigences du présent chapitre, il peut être procédé à la vente des immeubles expropriés, sous garantie d'un droit de préemption aux propriétaires dépossédés et sous réserve du respect par l'acquéreur de ces servitudes.

**Art. L. 56.** - Dans les autres cas, ces servitudes ouvrent droit à l'indemnité s'il en résulte une modification à l'état antérieur des lieux déterminant un dommage direct, matériel et actuel. A défaut d'accord amiable, cette indemnité est fixée par le tribunal administratif.

(L. n° 90-568 du 2 juill.1990 art.41-XV)<sup>12</sup> La demande d'indemnité doit, à peine de forclusion, parvenir à la personne chargée de l'exécution des travaux dans le délai d'un an à compter de la notification aux intéressés des dispositions qui leur sont imposées.

<sup>11</sup> Entrée en vigueur : le 1er janvier 1991 (L.n° 90-568 du 2 juillet.1990, . 41

<sup>12</sup> Entrée en vigueur : le 1er janvier 1991 (L.n° 90-568 du 2 juillet.1990, art. 41

### TITRE III SERVITUDES RADIOELECTRIQUES

#### CHAPITRE PREMIER

#### Servitudes de protection des centres radioélectriques d'émission et de réception contre les obstacles<sup>13</sup>

**Art. R. \* 21.** - Autour de chaque station émettrice ou réceptrice d'ondes radioélectriques utilisant des aériens directifs, ainsi qu'autour des laboratoires et centres de recherches radioélectriques, il peut être créé deux zones de servitudes respectivement dites "zone primaire dégagement" et "zone secondaire de dégagement".

Entre deux centres assurant une liaison radioélectrique par ondes de fréquence supérieure à 30 MHz (c'est-à-dire de longueur d'onde inférieure à 10 mètres), il peut être créé une zone de servitudes dite "zone spéciale de dégagement".

Il peut également être créé une zone de servitudes dite "secteur de dégagement" autour des stations de radiorepérage ou de radionavigation d'émission ou de réception.

**Art. R. \* 22.** - La distance séparant la limite d'un centre radioélectrique de toute nature et le périmètre des zones de servitudes ne peut excéder :

- 2000 mètres dans le cas d'une zone secondaire de dégagement ;
- 400 mètres dans le cas d'une zone primaire de dégagement entourant une installation de sécurité aéronautique ou un centre radiogoniométrique ;
- 200 mètres dans le cas d'une zone primaire de dégagement entourant un centre autre que ceux précités ;
- 5000 mètres dans le cas d'un secteur de dégagement.

La limite d'un centre est définie comme étant le contour du polygone de surface minimum englobant tous les éléments rayonnants ou collecteurs existants ou projetés. Toutefois, lorsque la distance entre deux points quelconques de ce contour excède 2000 mètres, l'ensemble des éléments rayonnants ou collecteurs doit être fractionné en plusieurs îlots dont les limites particulières répondent à la définition ci-dessus : les zones de servitudes sont alors déterminées à partir de la limite de chacun de ces îlots.

<sup>13</sup> Dispositions prises en Conseil d'Etat pour l'exécution des articles L. 54 et s.



Les différentes zones ainsi déterminées peuvent faire l'objet d'un seul décret de servitudes même lorsqu'elles ne se recoupent pas mutuellement.

**Art. R. \* 23.** -La largeur d'une zone spéciale de dégagement protégeant une liaison radioélectrique entre deux points fixes comptée perpendiculairement à la projection horizontale du trajet des ondes radioélectriques ne peut excéder 50 mètres de part et d'autre de cette projection. Les constructions et obstacles situés dans la zone de dégagement définie au présent alinéa doivent se trouver à 10 mètres au-dessous de la ligne droite joignant les aériens d'émission et de réception, sans cependant que la limitation de hauteur imposée à une construction puisse être inférieure à 25 mètres.

La largeur d'un secteur de dégagement protégeant une station de radiorepérage ou de radionavigation ne peut excéder la largeur du secteur angulaire exploré par la station, augmenté, s'il y a lieu, d'une marge de sécurité d'un degré au plus au-delà des deux limites de ce secteur.

**Art. R. \* 24.** -Dans toute zone primaire, secondaire ou spéciale de dégagement, ainsi que dans tout secteur de dégagement, il est interdit, sauf autorisation du ministre dont les services exploitent ou contrôlent le centre, de créer des obstacles fixes ou mobiles dont la partie la plus haute excède une cote fixée par le décret prévu à l'article R. \* 25.

Lorsque la configuration du terrain le permet, les zones sont divisées en plusieurs parties, une cote particulière étant fixée pour chaque partie.

Dans la zone primaire de dégagement d'une station de sécurité aéronautique ou d'un centre radiogoniométrique, il est en outre interdit de créer ou de conserver tout ouvrage métallique fixe ou mobile, des étendues d'eau ou de liquides de toute nature pouvant perturber le fonctionnement de cette installation ou de cette station.

Dans la zone primaire de dégagement d'une station de sécurité aéronautique, il est également interdit de créer ou de conserver des excavations artificielles pouvant perturber le fonctionnement de cette station.

Dans les zones boisées, l'établissement des centres projetés est subordonné à une décision préalable du ministre de l'agriculture constatant que le maintien de l'état boisé n'est pas reconnu indispensable dans le périmètre des servitudes à imposer.

**Art. R. \* 25.** - Les zones qui sont soumises à servitudes sont fixées par un plan d'établissement des servitudes après une enquête publique effectuée conformément aux dispositions qui sont de droit commun applicables aux enquêtes précédant les déclarations d'utilité publique. Toutefois, la mission dévolue par ces dispositions, soit à une commission d'enquête, soit à un commissaire enquêteur, est, dans tous les cas, confiée à un commissaire enquêteur.

La préparation du dossier s'effectue comme suit : sur la demande du ministre intéressé, à laquelle est joint un projet de plan, le préfet désigne par arrêté les communes sur le territoire desquelles les agents qualifiés sont autorisés à procéder à une étude préliminaire. Ces agents ont la faculté de pénétrer dans les propriétés non closes de murs ou de clôtures équivalentes situées sur le territoire de ces communes.

Après achèvement de l'enquête visée au premier alinéa du présent article, le plan des servitudes qui en résulte est approuvé par décret pris sous le contreseing du ministre dont les services doivent exploiter ou contrôler le centre, sur avis du comité de coordination des télécommunications ainsi que sous le contreseing du ministre de la construction.

(D. n° 70-1339 du 23 déc.1970)

L'accord préalable du ministre du développement industriel et scientifique et du ministre de l'agriculture est requis dans tous les cas. Si l'accord entre les ministres n'intervient pas, il est statué par décret en Conseil d'Etat.

(D. n° 70-1339 du 23 déc.1970)

Les servitudes portées au plan sont instituées à dater du jour de la publication du décret. Elles sont modifiées suivant la procédure prévue aux alinéas précédents du présent article lorsque la modification projetée entraîne un changement d'assiette de la servitude ou son aggravation. Elles sont réduites ou supprimées par décret sans qu'il y ait lieu de procéder à l'enquête.

**Art. R. \* 26.** - Le décret de servitudes visé à l'article précédent fixe :

- le ou les points de repère matérialisant la cote qui ne doit pas excéder la partie la plus haute des obstacles fixes ou mobiles, dans les zones primaires et secondaires de dégagement ;

- les cotes rapportées au nivellement général que ne doit pas excéder la partie la plus haute des obstacles fixes ou mobiles en chaque partie d'une zone spéciale de dégagement ;

- le ou les points de repère matérialisant la cote que ne doit pas excéder la partie la plus haute des obstacles fixes ou mobiles dans un secteur de dégagement.

-----

**Art. R. \* 39** -L'exécution des dispositions des articles R.\* 21 à R. \* 38 ci-dessus relève d'une action concertée des ministres des armées, des postes et télécommunications, des travaux publics et des transports, de l'intérieur, de l'information, et l'industrie, de la construction et de l'agriculture.

Les modalités de cette action sont établies par le comité de coordination des télécommunications

# Servitudes AS1

Servitude relative aux périmètres de protection des eaux potables

## CONSERVATION DES EAUX

### I. - GÉNÉRALITÉS

Servitudes résultant de l'instauration de périmètres de protection des eaux destinées à la consommation humaine et des eaux minérales.

Protection des eaux destinées à la consommation humaine (art. L. 20 du code de la santé publique, modifié par l'article 7 de la loi n° 64-1245 du 16 décembre 1964 ; décret n° 61-859 du 1<sup>er</sup> août 1961 modifié par les décrets n° 67-1093 du 15 décembre 1967 et n° 89-3 du 3 janvier 1989).

Circulaire du 10 décembre 1968 (affaires sociales), *Journal officiel* du 22 décembre 1968.

Protection des eaux minérales (art. L. 736 et suivants du code de la santé publique).

Ministère de la solidarité, de la santé et de la protection sociale (direction générale de la santé, sous-direction de la protection générale et de l'environnement).

### II. - PROCÉDURE D'INSTITUTION

#### A. - PROCÉDURE

##### *Protection des eaux destinées à la consommation humaine*

Détermination des périmètres de protection du ou des points de prélèvement, par l'acte portant déclaration d'utilité publique des travaux de prélèvement d'eau destinée à l'alimentation des collectivités humaines.

Détermination des périmètres de protection autour de points de prélèvement existants, ainsi qu'autour des ouvrages d'adduction à l'écoulement libre et des réservoirs enterrés, par actes déclaratifs d'utilité publique.

Les périmètres de protection comportent :

- le périmètre de protection immédiate ;
- le périmètre de protection rapprochée ;
- le cas échéant, le périmètre de protection éloignée (1).

Ces périmètres sont déterminés au vu du rapport géologique établi par un hydrologue agréé en matière d'hygiène publique, et en considération de la nature des terrains et de leur perméabilité; et après consultation d'une conférence interservices au sein de laquelle siègent notamment des représentants de la direction départementale des affaires sanitaires et sociales, de la direction départementale de l'agriculture et de la forêt, de la direction départementale de l'équipement, du service de la navigation et du service chargé des mines, et après avis du conseil départemental d'hygiène et le cas échéant du Conseil supérieur d'hygiène de France.

##### *Protection des eaux minérales*

Détermination d'un périmètre de protection autour des sources d'eaux minérales déclarées d'intérêt public, par décret en Conseil d'Etat. Ce périmètre peut être modifié dans la mesure où des circonstances nouvelles en font connaître la nécessité (art. L. 736 du code de la santé publique).

(1) Chacun de ces périmètres peut être constitué de plusieurs surfaces disjointes en fonction du contexte hydrogéologique.

## B. - INDEMNISATION

### *Protection des eaux destinées à la consommation humaine*

Les indemnités qui peuvent être dues à la suite de mesures prises pour la protection des eaux destinées à la consommation humaine sont fixées à l'amiable ou par les tribunaux judiciaires comme en matière d'expropriation (art. L. 20-1 du code de la santé publique).

### *Protection des eaux minérales*

En cas de dommages résultant de la suspension, de l'interruption ou de la destruction de travaux à l'intérieur ou en dehors du périmètre de protection, ou de l'exécution de travaux par le propriétaire de la source, l'indemnité due par celui-ci est réglée à l'amiable ou par les tribunaux en cas de contestation. Cette indemnité ne peut excéder le montant des pertes matérielles éprouvées et le prix des travaux devenus inutiles, augmentée de la somme nécessaire pour le rétablissement des lieux dans leur état primitif (art. L. 744 du code de la santé publique). Dépôt par le propriétaire de la source d'un cautionnement dont le montant est fixé par le tribunal et qui sert de garantie au paiement de l'indemnité (art. L. 745 du code de la santé publique).

## C. - PUBLICITÉ

### *Protection des eaux destinées à la consommation humaine*

Publicité de la déclaration d'utilité publique des travaux de prélèvement d'eau.

### *Protection des eaux minérales*

Publicité du décret en Conseil d'Etat d'institution du périmètre de protection.

## III. - EFFETS DE LA SERVITUDE

### A. - PRÉROGATIVES DE LA PUISSANCE PUBLIQUE

#### 1° Prérogatives exercées directement par la puissance publique

##### *Protection des eaux destinées à la consommation humaine*

Acquisition en pleine propriété des terrains situés dans le périmètre de protection immédiate des points de prélèvement d'eau, des ouvrages d'adduction à écoulement libre et des réservoirs enterrés (art. L. 20 du code de la santé publique) (1), et clôture du périmètre de protection immédiate sauf dérogation.

##### *Protection des eaux minérales*

Possibilité pour le préfet, sur demande du propriétaire d'une source d'eau minérale déclarée d'intérêt public, d'ordonner la suspension provisoire des travaux souterrains ou de sondage entrepris hors du périmètre, qui, s'avérant nuisibles à la source, nécessiteraient l'extension du périmètre (art. L. 739 du code de la santé publique).

Extension des dispositions mentionnées ci-dessus aux sources minérales déclarées d'intérêt public, auxquelles aucun périmètre n'a été assigné (art. L. 740 du code de la santé publique).

Possibilité pour le préfet, sur demande du propriétaire d'une source d'eau minérale déclarée d'intérêt public, d'interdire des travaux régulièrement entrepris, si leur résultat constaté est de diminuer ou d'altérer la source. Le propriétaire du terrain est préalablement entendu mais l'arrêté préfectoral est exécutoire par provision sauf recours au tribunal administratif (art. L. 738 du code de la santé publique).

Possibilité à l'intérieur du périmètre de protection, pour le propriétaire d'une source déclarée d'intérêt public, de procéder sur le terrain d'autrui, à l'exclusion des maisons d'habitations et des cours attenantes, à tous les travaux nécessaires pour la conservation, la conduite et

(1) Dans le cas de terrains dépendant du domaine de l'Etat, il est passé une convention de gestion (art. L. 51-1 du code du domaine public de l'Etat).

la distribution de cette source, lorsque les travaux ont été autorisés par arrêté préfectoral (art. L. 741 du code de la santé publique, modifié par les articles 3 et 4 du décret n° 84-896 du 3 octobre 1984).

L'occupation des terrains ne peut avoir lieu, qu'après qu'un arrêté préfectoral en a fixé la durée, le propriétaire du terrain ayant été préalablement entendu (art. L. 743 du code de la santé publique).

## 2° Obligations de faire imposées au propriétaire

### *Protection des eaux destinées à la consommation humaine*

Obligation pour le propriétaire d'un terrain situé dans un périmètre de protection rapprochée ou éloignée, des points de prélèvement d'eau, d'ouvrages d'adduction à écoulement libre ou des réservoirs enterrés, de satisfaire dans les délais donnés aux prescriptions fixées dans l'acte déclaratif d'utilité publique, en ce qui concerne les activités, dépôts et installations existants à la date de publication dudit acte (art. L. 20 du code de la santé publique).

## B. - LIMITATIONS AU DROIT D'UTILISER LE SOL

### 1° Obligations passives

#### *Protection des eaux destinées à la consommation humaine*

##### a) *Eaux souterraines*

A l'intérieur du périmètre de protection immédiate, interdiction de toutes activités autres que celles explicitement prévues par l'acte déclaratif d'utilité publique (notamment entretien du captage).

A l'intérieur du périmètre de protection rapprochée, interdiction ou réglementation par l'acte d'utilité publique des activités, installations, dépôts et tous faits susceptibles d'entraîner une pollution de nature à rendre l'eau impropre à la consommation humaine.

A l'intérieur du périmètre de protection éloignée, réglementation possible par l'acte déclaratif d'utilité publique de tous faits, activités, installations et dépôts mentionnés ci-dessus.

##### b) *Eaux de surface* (cours d'eau, lacs, étangs, barrages-réservoirs et retenues)

Interdictions et réglementations identiques à celles rappelées en a), en ce qui concerne les seuls périmètres de protection immédiate et rapprochée.

Dans le cas de barrages-retenues créés pour l'alimentation en eau, des suggestions peuvent être proposées par le Conseil supérieur d'hygiène, quant aux mesures sanitaires à imposer en l'espèce (circulaire du 10 décembre 1968).

Acquisition en pleine propriété des terrains riverains de la retenue, sur une largeur d'au moins 5 mètres, par la collectivité assurant l'exploitation du barrage.

#### *Protection des eaux minérales*

Interdiction à l'intérieur du périmètre de protection de procéder à aucun travail souterrain ni sondage sans autorisation préfectorale (art. L. 737 du code de la santé publique).

## 2° Droits résiduels du propriétaire

### *Protection des eaux minérales*

Droit pour le propriétaire de terrains situés dans le périmètre de protection de procéder à des fouilles, tranchées pour extraction de matériaux ou tout autre objet, fondations de maisons, caves ou autres travaux à ciel ouvert, sous condition, si le décret l'impose à titre exceptionnel, d'en faire déclaration au préfet un mois à l'avance (art. L. 737 du code de la santé publique) et d'arrêter les travaux sur décision préfectorale si leur résultat constaté est d'altérer ou de diminuer la source (art. L. 738 du code de la santé publique).

Droit pour le propriétaire de terrains situés hors périmètre de protection, de reprendre les travaux interrompus sur décision préfectorale, s'il n'a pas été statué dans le délai de six mois sur l'extension du périmètre (art. L. 739 du code de la santé publique).

Droit pour le propriétaire d'un terrain situé dans le périmètre de protection et sur lequel le propriétaire de la source a effectué des travaux, d'exiger de ce dernier l'acquisition dudit terrain s'il n'est plus propre à l'usage auquel il était employé ou s'il a été privé de la jouissance de ce terrain au-delà d'une année (art. L. 743 du code de la santé publique).

## CODE DE LA SANTÉ PUBLIQUE

### DES EAUX POTABLES (1)

(Ordonnance n° 58-1265 du 20 décembre 1958)

Art. L. 19 (Ordonnance n° 58-1265 du 20 décembre 1958). - Sans préjudice des dispositions des sections I et II du présent chapitre et de celles qui régissent les entreprises exploitant les eaux minérales, quiconque offre au public de l'eau en vue de l'alimentation humaine, à titre onéreux ou à titre gratuit et sous quelque forme que ce soit, y compris la glace alimentaire, est tenu de s'assurer que cette eau est propre à la consommation.

Est interdite pour la préparation et la conservation de toutes denrées et marchandises destinées à l'alimentation humaine l'utilisation d'eau non potable.

#### Section I. - Des distributions publiques

Art. L. 20 (Ordonnance n° 58-1265 du 20 décembre 1958 et loi n° 64-1245 du 16 décembre 1964, art. 7). - En vue d'assurer la protection de la qualité des eaux, l'acte portant déclaration d'utilité publique des travaux de prélèvement d'eau destinée à l'alimentation des collectivités humaines détermine autour du point de prélèvement un périmètre de protection immédiate dont les terrains sont à acquérir en pleine propriété, un périmètre de protection rapprochée à l'intérieur duquel peuvent être interdits ou réglementés toutes activités et tous dépôts ou installations de nature à nuire directement ou indirectement à la qualité des eaux et, le cas échéant, un périmètre de protection éloigné à l'intérieur duquel peuvent être réglementés les activités, installations et dépôts ci-dessus visés.

Un décret en Conseil d'Etat détermine les conditions d'application de l'alinéa précédent.

L'acte portant déclaration d'utilité publique des travaux de prélèvement d'eau destinée à l'alimentation des collectivités humaines détermine, en ce qui concerne les activités, dépôts et installations existant à la date de sa publication, les délais dans lesquels il devra être satisfait aux conditions prévues par le présent article et par le décret prévu ci-dessus.

Des actes déclaratifs d'utilité publique peuvent, dans les mêmes conditions, déterminer les périmètres de protection autour des points de prélèvements existants, ainsi qu'autour des ouvrages d'adduction à écoulement libre et des réservoirs enterrés.

Art. L. 20-1 (Loi n° 64-1245 du 16 décembre 1964, art. 8). - Les indemnités qui peuvent être dues aux propriétaires ou occupants de terrains compris dans un périmètre de protection de prélèvement d'eau destinée à l'alimentation des collectivités humaines, à la suite de mesures prises pour assurer la protection de cette eau, sont fixées selon les règles applicables en matière d'expropriation pour cause d'utilité publique.

Art. L. 21 (Ordonnance n° 58-1265 du 20 décembre 1958). - Tout concessionnaire d'une distribution d'eau potable est tenu, dans les conditions fixées par un règlement d'administration publique, de faire vérifier la qualité de l'eau qui fait l'objet de cette distribution.

Les méthodes de correction à mettre éventuellement en œuvre doivent être approuvées par le ministre de la santé publique et de la population, sur avis motivé du Conseil supérieur d'hygiène publique de France.

Art. L. 22 (Ordonnance n° 58-1265 du 20 décembre 1958). - Si le captage et la distribution d'eau potable sont faits en régie, les obligations prévues à l'article L. 21 incombent à la collectivité intéressée avec le concours du bureau d'hygiène s'il en existe un dans la commune et sous la surveillance du directeur départemental de la santé.

Les mêmes obligations incombent aux collectivités en ce qui concerne les puits publics, sources, nappes souterraines ou superficielles ou cours d'eau servant à l'alimentation collective des habitants. En cas d'inobservation par une collectivité des obligations énoncées au présent article, le préfet, après mise en demeure restée sans résultat, prend les mesures nécessaires. Il est procédé à ces mesures aux frais des communes.

Art. L. 23 (Ordonnance n° 58-1265 du 20 décembre 1958). - En cas de condamnation du concessionnaire par application des dispositions de l'article L. 46, le ministre de la santé publique et de la population peut, après avoir entendu le concessionnaire et demandé l'avis du conseil municipal, prononcer la déchéance de la concession, sauf recours devant la juridiction administrative. La décision du ministre est prise après avis du Conseil supérieur d'hygiène publique de France.

#### Section II. - Des distributions privées

Art. L. 24 (Ordonnance n° 58-1265 du 20 décembre 1958). - L'embouteillage de l'eau destinée à la consommation publique, ainsi que le captage et la distribution d'eau d'alimentation humaine par un réseau d'adduction privé sont soumis à l'autorisation du préfet.

(1) Voir décret n° 89-3 du 3 janvier 1989 (J.O. du 4 janvier 1989).

Cette autorisation peut être suspendue ou retirée par le préfet dans les conditions déterminées par le règlement d'administration publique prévu à l'article L. 25-1 du présent code.

**Section III. - Dispositions communes**

Art. L. 25 (*Ordonnance n° 58-1265 du 20 décembre 1958*). - Sont interdites les amenées par canaux à ciel ouvert d'eau destinée à l'alimentation humaine, à l'exception de celles qui, existant à la date du 30 octobre 1935, ont fait l'objet de travaux d'aménagement garantissant que l'eau livrée est propre à la consommation.

Art. L. 25-1 (*Ordonnance n° 58-1265 du 20 décembre 1958*). - Un règlement d'administration publique pris après avis du Conseil supérieur d'hygiène publique de France déterminera les modalités d'application des dispositions du présent chapitre et notamment celles du contrôle de leur exécution, ainsi que les conditions dans lesquelles les personnes ou entreprises visées par lesdites dispositions devront rembourser les frais de ce contrôle (1).

---

(1) Voir décret n° 89-3 du 3 janvier 1989 (*J.O.* du 4 janvier 1989).



## SOURCES D'EAUX MINÉRALES

### Section I. - Déclaration d'intérêt public des sources, des servitudes et des droits qui en résultent

Art. L. 735. - Les sources d'eaux minérales peuvent être déclarées d'intérêt public, après enquête, par décret pris en Conseil d'Etat.

Art. L. 736. - Un périmètre de protection peut être assigné, par décret pris dans les formes établies à l'article précédent, à une source déclarée d'intérêt public.

Ce périmètre peut être modifié si de nouvelles circonstances en font reconnaître la nécessité.

Art. L. 737. - Aucun sondage, aucun travail souterrain ne peuvent être pratiqués, dans le périmètre de protection d'une source d'eau minérale déclarée d'intérêt public, sans autorisation préalable.

A l'égard des fouilles, tranchées pour extraction de matériaux ou tout autre objet, fondations de maisons, caves ou autres travaux à ciel ouvert, le décret qui fixe le périmètre de protection peut exceptionnellement imposer aux propriétaires l'obligation de faire, au moins un mois à l'avance, une déclaration au préfet, qui en délivrera récépissé.

Art. L. 738. - Les travaux énoncés à l'article précédent et entrepris, soit en vertu d'une autorisation régulière, soit après une déclaration préalable, peuvent, sur la demande du propriétaire de la source, être interdits par le préfet, si leur résultat constaté est d'altérer ou de diminuer la source. Le propriétaire du terrain est préalablement entendu.

L'arrêté du préfet est exécutoire par provision, sauf recours au tribunal administratif et au Conseil d'Etat par la voie contentieuse.

Art. L. 739. - Lorsque, à raison de sondages ou de travaux souterrains entrepris en dehors du périmètre et jugés de nature à altérer ou diminuer une source minérale déclarée d'intérêt public, l'extension du périmètre paraît nécessaire, le préfet peut, sur la demande du propriétaire de la source, ordonner provisoirement la suspension des travaux.

Les travaux peuvent être repris si, dans le délai de six mois, il n'a pas été statué sur l'extension du périmètre.

Art. L. 740. - Les dispositions de l'article précédent s'appliquent à une source minérale déclarée d'intérêt public, à laquelle aucun périmètre n'a été assigné.

Art. L. 741 (*Décret n° 84-896 du 3 octobre 1984, art. 3*). - Dans l'intérieur du périmètre de protection, le propriétaire d'une source déclarée d'intérêt public a le droit de faire dans le terrain d'autrui, à l'exception des maisons d'habitation et des cours attenantes, tous les travaux de captage et d'aménagement nécessaires pour la conservation, la conduite et la distribution de cette source, lorsque ces travaux ont été autorisés (1).

Le propriétaire du terrain est entendu dans l'instruction.

Art. L. 742. - Le propriétaire d'une source d'eau minérale déclarée d'intérêt public peut exécuter, sur son terrain, tous les travaux de captage et d'aménagement nécessaires pour la conservation, la conduite et la distribution de cette source, un mois après la communication faite de ses projets au préfet.

En cas d'opposition par le préfet, le propriétaire ne peut commencer ou continuer les travaux qu'après autorisation du ministre de la santé publique et de la population.

A défaut de cette décision dans le délai de trois mois, le propriétaire peut exécuter les travaux.

Art. L. 743. - L'occupation d'un terrain compris dans le périmètre de protection, pour l'exécution des travaux prévus par l'article L. 741 ne peut avoir lieu qu'en vertu d'un arrêté du préfet, qui en fixe la durée.

Lorsque l'occupation d'un terrain compris dans le périmètre prive le propriétaire de la jouissance du revenu au-delà du temps d'une année ou lorsque, après les travaux, le terrain n'est plus propre à l'usage auquel il était employé, le propriétaire dudit terrain peut exiger du propriétaire de la source l'acquisition du terrain occupé ou dénaturé. Dans ce cas, l'indemnité est réglée suivant les formes prescrites par les décrets des 8 août et 30 octobre 1935. Dans aucun cas, l'expropriation ne peut être provoquée par le propriétaire de la source.

Art. L. 744. - Les dommages dus par suite de suspension, interdiction ou destruction de travaux dans les cas prévus aux articles L. 738, L. 739 et L. 740 ci-dessus, ainsi que ceux dus à raison de travaux exécutés en vertu des articles L. 741 et L. 743 sont à la charge du propriétaire de la source. L'indemnité est réglée à l'amiable ou par les tribunaux.

Dans les cas prévus par les articles L. 738, L. 739 et L. 740 ci-dessus, l'indemnité due par le propriétaire de la source ne peut excéder le montant des pertes matérielles qu'a éprouvées le propriétaire du terrain et le prix des travaux devenus inutiles, augmenté de la somme nécessaire pour le rétablissement des lieux dans leur état primitif.

(1) L'autorisation mentionnée à l'article L. 741 fait l'objet d'une décision du commissaire de la République de département du lieu des travaux (*Décret n° 84-896 du 3 octobre 1984, art. 4*).

Art. L. 745. - Les décisions concernant l'exécution ou la destruction des travaux sur le terrain d'autrui ne peuvent être exécutées qu'après le dépôt d'un cautionnement dont l'importance est fixée par le tribunal et qui sert de garantie au paiement de l'indemnité dans les cas énumérés en l'article précédent.

L'Etat, pour les sources dont il est propriétaire, est dispensé du cautionnement.

Art. L. 746. - (Abrogé par ordonnance n° 58-997 du 23 octobre 1958, art. 56.)

---



Liberté • Égalité • Fraternité  
RÉPUBLIQUE FRANÇAISE

PRÉFÈTE DE L'ESSONNE

PREFECTURE  
DIRECTION DES RELATIONS AVEC LES COLLECTIVITES LOCALES  
BUREAU DES ENQUETES PUBLIQUES,  
DES ACTIVITES FONCIERES ET INDUSTRIELLES

## ARRÊTÉ

N°2016.PREF.DRCL/BEPAFI/SSPILL/340 du 25 mai 2016

### Portant Déclaration d'Utilité Publique :

- Pour la dérivation des eaux souterraines,
- Pour l'instauration des périmètres de protection et servitudes y afférentes du captage des Closeaux (BSS 02572X0003/F), situé sur la commune de Janville-Sur-Juine,

### Portant autorisation de prélever de l'eau

Au profit du Syndicat intercommunal des eaux de la vallée de la Juine

**LA PRÉFÈTE DE L'ESSONNE**  
Chevalier de la Légion d'Honneur  
Officier de l'Ordre National du Mérite  
Chevalier du Mérite Agricole

VU le Code de la santé publique et notamment les articles L.1321-1 à L.1321-10, L.1324-3, L.1324-4, R.1321-1 à R.1321-61 et D.1321-103 à D.1321-105,

VU le Code de l'environnement et notamment les articles L.171-1 et suivants, L.210-1, L.211-1 et L.211-5, L.214-1 à L.214-6 et L.215-13, L.216-3 et L.216-4, L.514-6, et les articles R.172-1 et suivants, R.173-1 à 4, R.214-1 à R.214-60, R.216-12,

VU le Code de l'expropriation pour cause d'utilité publique et notamment les articles L.121-1 et suivants et R.121-1 et suivants,

VU le Code de l'urbanisme et notamment les articles L.151-43, L.152-7, L.153-60, R.151-51 et R.153-18,

VU la loi n° 82.213 du 2 mars 1982 modifiée relative aux droits et libertés des communes, des départements et des régions,

VU la loi n° 2004-809 du 13 août 2004 relative aux libertés et responsabilités locales, notamment l'article 132,

VU le décret n° 2004-374 du 29 avril 2004 modifié relatif aux pouvoirs des Préfets, à l'organisation et à l'action des services de l'Etat dans les régions et les départements,

VU le décret n°2005-636 du 30 mai 2005 relatif à l'organisation de l'administration dans le domaine de l'eau et aux missions du préfet coordonnateur de bassin modifié par le décret n°2007-397 du 22 mars 2007,

VU le décret n°2010-336 du 31 mars 2010 portant création des Agences régionales de santé,

VU le décret n°2010-687 du 24 juin 2010 relatif à l'organisation et aux missions des services de l'Etat dans la région et les départements d'Ile-de-France,

**VU** le décret du 21 avril 2016 portant nomination de Madame Josiane CHEVALIER, Préfète hors-classe, en qualité de Préfète de l'Essonne,

**VU** le décret du 20 novembre 2014 portant nomination de monsieur David PHILOT, administrateur civil hors classe, en qualité de Sous-préfet hors classe, Secrétaire général de la préfecture de l'Essonne,

**VU** le décret du 1er juillet 2015 portant nomination de Monsieur Christophe DEVYS en qualité de Directeur général de l'Agence régionale de santé Ile-de-France,

**VU** l'arrêté préfectoral n° 2016-PREF-MCP-019 du 17 mai 2016 portant délégation de signature à Monsieur David PHILOT, Secrétaire Général de la Préfecture de l'Essonne, Sous-Préfet de l'arrondissement chef-lieu,

**VU** l'arrêté préfectoral n°2016-PREF-MCP-028 du 17 mai 2016 portant délégation de signature à Monsieur Christophe DEVYS, Directeur général de l'Agence régionale de santé Ile-de-France,

**VU** l'arrêté ministériel du 11 septembre 2003 modifié portant application du décret n° 96-102 du 2 février 1996 et fixant les prescriptions générales applicables aux prélèvements soumis à autorisation en application des articles L.214-1 à L.214-3 du Code de l'environnement et relevant des rubriques 1.1.2.0., 1.2.1.0., 1.2.2.0. ou 1.3.1.0., de la nomenclature annexée au décret n° 93-743 du 29 mars 1993 modifié,

**VU** l'arrêté n° 891550 du 24 mai 1989 portant déclaration d'utilité publique des travaux de dérivation par pompage d'eaux souterraines, délimitation des périmètres de protection et institution des servitudes sur les terrains compris dans ces périmètres à Janville-Sur-Juine et Auvers-Saint-Georges, modifié par l'arrêté n°DDASS-SE-08-0178 du 23 janvier 2008 portant déclaration d'utilité publique des travaux de dérivation par pompage d'eaux souterraines, délimitation des périmètres de protection et institution des servitudes concernant le forage « Les Closeaux » (BSS 02572X0003/F) à Janville-sur-Juine.

**VU** l'arrêté ARS91-2013-VSS n° 100 du 26 novembre 2013 portant autorisation de produire et de distribuer l'eau de l'ouvrage « Les Closeaux » (BSS 02572X0003/F) situé sur la commune de Janville-Sur-Juine, appartenant au Syndicat intercommunal des eaux de la vallée de la Juine,

**VU** l'arrêté du 1 décembre 2015 portant approbation du schéma directeur d'aménagement et de gestion des eaux du bassin de la Seine et des cours d'eau côtiers normands et arrêtant le programme pluriannuel de mesures,

**VU** l'arrêté n° 2010-PREF-DCI/2-030 du 30 juin 2010 portant organisation de la Direction départementale des territoires de l'Essonne,

**VU** l'arrêté n°2015-PREF/DRCL/BEPAFI/SSPILL/658 du 7 septembre 2015 portant ouverture d'une enquête publique préalable à l'autorisation de prélever des eaux souterraines, au titre des articles L.214-1 et suivants du code de l'environnement, et à la déclaration d'utilité publique pour l'instauration des périmètres de protection autour du point de prélèvement et des servitudes y afférentes, au titre de l'article L.1321-2 du code de la santé publique, en vue de la remise en service du forge des Closeaux destiné à la production d'eau potable sur la commune de Janville-Sur-Juine (n° BSS : 02572X0003/F), présentées par le Syndicat Intercommunal des Eaux de la vallée de la Juine (SIEVJ),

**VU** la circulaire du 24 juillet 1990 relative à la mise en place de périmètres de protection des points de prélèvements d'eau destinée à la consommation humaine,

**VU** le rapport de l'hydrogéologue agréé en matière d'hygiène publique en date du 22 avril 2011,

**VU** la délibération du Syndicat intercommunal des eaux de la vallée de la Juine en date du 10 juin 2009,

**VU** le dossier transmis par le Syndicat Intercommunal des Eaux de la vallée de la Juine, parvenu au guichet unique de l'eau le 31 juillet 2013, et complété les 22 octobre 2013, 3 avril 2014, 1er décembre 2014 et 12 juin 2015,

VU l'avis du service contrôle et sécurité sanitaire des milieux de la Délégation territoriale de l'Essonne de l'Agence régionale de santé Ile-de-France en date du 2 octobre 2013 complété le 15 novembre 2013, 10 mars 2014 et 10 juillet 2015,

VU l'avis de recevabilité par le bureau de l'eau de la Direction départementale des territoires de l'Essonne en date du 28 juillet 2015,

VU l'avis de la commission locale de l'eau du Schéma d'aménagement et de gestion de l'eau de la nappe de Beauce du 26 octobre 2015,

VU la décision n°E15000089/78 du tribunal administratif de Versailles du 25 août 2015, désignant Monsieur Jean-Claude DOUILLARD en qualité de commissaire enquêteur,

VU le rapport et les conclusions du commissaire enquêteur en date du 29 décembre 2015, émettant un avis favorable à l'autorisation de prélever des eaux souterraines au titre des articles L.214-1 et suivants du Code de l'environnement et à la déclaration d'utilité publique pour l'instauration des périmètres de protection autour du point de prélèvement et des servitudes y afférentes au titre de l'article L.1321-2 du Code de la santé publique, du forage des Closeaux sur la commune de Janville-sur-Juine,

VU l'avis de la Direction régionale et interdépartementale de l'environnement et de l'énergie d'Ile-de-France en date du 14 avril 2014,

VU le rapport de la Délégation territoriale de l'Essonne de l'Agence régionale de santé Ile-de-France en date du 14 avril 2016,

VU l'arrêté préfectoral n° 2016.PREF.DRCL/BEPAFI/SSPILL/152 DU 22 MARS 2016 portant prorogation de délai pour statuer sur les demandes préalables :

- à l'autorisation de prélever des eaux souterraines, au titre des articles L 214-1 et suivants du code de l'environnement,
- à la déclaration d'utilité publique pour l'instauration des périmètres de protection autour du point de prélèvement et des servitudes y afférentes, au titre de l'article L 1321-2 du code de la santé publique,

en vue de la remise en service du forage des Closeaux destiné à la production d'eau potable sur la commune de Janville-sur-Juine (n° BSS : 02572X0003/F), présentées par le Syndicat Intercommunal des Eaux de la Vallée de la Juine,

VU l'avis favorable émis par le conseil départemental de l'environnement et des risques sanitaires et technologiques de l'Essonne dans sa séance du 14 avril 2016,

VU le projet d'arrêté préfectoral notifié au Syndicat intercommunal des eaux de la vallée de la Juine par courrier en date du 9 mai 2016 dans le cadre de la procédure contradictoire,

VU l'accord du Syndicat intercommunal des eaux de la vallée de la Juine en date du 23 mai 2016 sur le projet soumis le 9 mai 2016,

**CONSIDERANT** que quiconque offre au public de l'eau en vue de l'alimentation humaine, à titre onéreux ou à titre gratuit et sous quelques formes de ce soit, y compris la glace alimentaire, est tenu de s'assurer que cette eau est propre à la consommation humaine,

**CONSIDERANT** qu'il importe de préserver la santé de l'homme notamment en matière d'alimentation en eau destinée à la consommation humaine et que la mise en place des périmètres de protection constitue l'un des éléments concourant à ce but,

**CONSIDERANT** que le projet est compatible avec le schéma directeur d'aménagement et de gestion des eaux du bassin de la Seine et des cours d'eau côtiers normands (SDAGE) et en particulier la mise en œuvre des périmètres de protection des prises d'eau pour l'alimentation en eau potable.

**SUR PROPOSITION** du Secrétaire général de la préfecture,

## ARRETE

### **Article 1<sup>er</sup> : OBJET DU PRESENT ARRETE**

Les dispositions du présent arrêté ont pour objet :

- la Déclaration d'utilité publique pour la dérivation des eaux souterraines et l'instauration des périmètres de protection et servitudes y afférentes du forage des Closeaux (BSS 02572X0003/F).
- l'autorisation de prélèvement d'eau souterraine.

Le Syndicat intercommunal des eaux de la vallée de la Juine sera désigné sous le terme de « bénéficiaire ».

### **Article 2 : CARACTERISTIQUES DU FORAGES DES CLOSEAUX**

Le forage des Closeaux, BSS 02572X0003/F, est implanté dans la parcelle cadastrale n° 662 section AC de la commune de Janville-Sur-Juine. Il exploite la nappe des calcaires de Champigny.

Les coordonnées topographiques en Lambert zone II étendue sont :

X = 595018 m, Y = 2391179 m, Z = 60 m.

Profondeur : 33,3 m.

## TITRE I – DECLARATION D'UTILITE PUBLIQUE

### **Article 3 : DECLARATION D'UTILITE PUBLIQUE**

Sont déclarés d'utilité publique au profit du bénéficiaire :

- les travaux réalisés en vue de la dérivation des eaux souterraines destinées à la consommation humaine à partir du forage des Closeaux (BSS 02572X0003/F),
- la révision des périmètres de protection immédiate et rapprochée autour du forage des Closeaux.

### **Article 4 : DETERMINATION DES PERIMETRES DE PROTECTION DU FORAGE**

Il est établi autour du forage des Closeaux (BSS 02572X0003/F), des périmètres de protection immédiate et rapprochée délimités conformément aux indications du plan et de l'état parcellaire annexés au présent arrêté.

#### **Article 4.1 : dispositions communes aux périmètres de protection immédiate et rapprochée**

- I. Postérieurement à la date de publication du présent arrêté, tout propriétaire ou gestionnaire d'un terrain, d'une installation, d'une activité, d'un ouvrage ou d'une occupation du sol réglementé qui voudrait y apporter une modification, devra faire connaître son intention à la Délégation territoriale de l'Essonne de l'Agence régionale de santé Ile-de-France et au bureau de l'eau du service de l'environnement de la Direction départementale des territoires de l'Essonne en précisant les caractéristiques de son projet et notamment celles qui risquent de porter atteinte directement ou indirectement à la qualité de l'eau ainsi que les dispositions prévues pour parer aux risques précités. Il aura à fournir tous les renseignements susceptibles de lui être demandés, en particulier l'avis d'un hydrogéologue agréé aux frais du pétitionnaire.
- II. Toutes mesures devront être prises pour que le bénéficiaire et son exploitant, le préfet de l'Essonne, la Délégation territoriale de l'Essonne de l'Agence régionale de santé Ile-de-France, le bureau de l'eau du service de l'environnement de la Direction départementale des territoires de l'Essonne soient avisés

sans retard de tout accident entraînant le déversement de substances liquides ou solubles à l'intérieur des périmètres de protection, y compris sur les portions de voies de communication traversant ou jouxtant les périmètres de protection.

- III. La création de tout nouveau forage destiné à l'alimentation en eau destinée à la consommation humaine devra faire l'objet d'une nouvelle autorisation au titre des Codes de l'environnement et de la santé publique et d'une nouvelle déclaration d'utilité publique.

#### **Article 4.2 : périmètre de protection immédiate (PPI)**

##### **Article 4.2.1 : délimitation du périmètre de protection immédiate**

Il est constitué par la parcelle n° 662 de la section AC du cadastre de la commune de Janville-Sur-Juine.

##### **Article 4.2.2 : prescriptions pour le périmètre de protection immédiate**

Conformément à la réglementation en vigueur, cette parcelle déjà acquise par le bénéficiaire doit demeurer sa propriété.

Seules sont autorisées les activités liées à l'alimentation en eau potable et à condition qu'elles ne provoquent pas de pollution de l'eau captée.

L'emplacement situé devant les locaux techniques ne doit en aucun cas être utilisé comme aire de stationnement.

Le périmètre devra être infranchissable, clôturé à une hauteur de 1,80 mètres minimum et fermé à clé par un portail de même hauteur. Les bâtiments du forage et d'exploitation devront être équipés d'une alarme anti-intrusion reportée.

S'agissant des ouvrages de captages, le bénéficiaire s'assurera notamment du bon entretien des maçonneries, de leur étanchéité, du bon état des trappes d'accès, des systèmes de verrouillage et des alarmes anti-intrusion reportées.

La végétation présente sur les sites doit être entretenue régulièrement par taille manuelle, mécanique ou thermique. La végétation, une fois coupée, doit être extraite des enceintes des périmètres de protection.

Il existera une stricte séparation entre les locaux administratifs ouvert au public et les locaux techniques dont l'accès sera strictement réservé au personnel chargé de la gestion et de la maintenance du captage et de l'unité de traitement.

- A l'intérieur des périmètres de protection immédiate sont interdits :
- toute activité, toute circulation, toute construction, tous dépôts et stockages qui ne sont pas directement nécessités par la surveillance, l'exploitation ou l'entretien des installations de captage,
  - tout épandage et tout déversement,
  - le parcage et le pacage des animaux,
  - l'utilisation de produit phytosanitaire, d'engrais et de dés herbant.

Aucun ouvrage de captage supplémentaire, puits ou excavation ne peuvent être réalisés.

#### **Article 4.3 : périmètre de protection rapprochée (PPR)**

##### **Article 4.3.1 : délimitation du périmètre de protection rapprochée**

Il est constitué par les parcelles n° 291, 293 à 297, 300 à 302, 304, 306 à 309, 311, 314, 315, 333, 341, 342, 354, 355, 359 à 369, 437 à 441, 472, 473, 475, 476, 505, 506, 581, 582, 610, 611, 621, 663 de la section AC du cadastre de la commune de Janville-Sur-Juine, conformément à la carte en annexe 1 du présent arrêté.

Les délimitations du périmètre de protection rapprochée figurent sur la carte cadastrale annexe 1 du présent arrêté.

#### **Article 4.3.2 : interdictions pour le périmètre de protection rapprochée**

A l'intérieur du périmètre de protection rapprochée sont interdites les activités suivantes :

- Tous travaux souterrain ou excavations de plus de 5 m de profondeur ou susceptible de recouper la couche des marnes vertes qui sert de protection à la nappe du calcaire de Champigny, sauf pour remplacement ou renforcement du captage objet du présent arrêté,
- Tout nouveau rejet provenant d'assainissement non collectif,
- Les rejets d'eau pluviale en sous-sol sauf en cas d'impossibilité avérée de raccordement à un réseau de collecte collectif et à la condition que les ouvrages d'infiltration (réseau de drains ou puisard) ne dépassent pas la profondeur de 3 m, et en toute hypothèse restent au-dessus de la couche des argiles vertes,
- La création de cimetière
- Toutes activités, installations, dépôts, ayant une incidence qualitative directe ou indirecte sur l'aquifère capté.

#### **Article 4.3.3 : prescriptions pour le périmètre de protection rapprochée**

A l'intérieur du périmètre de protection rapprochée sont règlementées les activités suivantes :

- Les vieux puits ou puisards s'il en existe devront être bouchés.
- Les nouvelles habitations devront être raccordées au réseau d'assainissement collectif. Toutefois les systèmes d'assainissement autonome existants sont tolérés sous réserve de stricte conformité avec la réglementation,
- Les stockages de fumiers doivent être installés sur des radiers imperméables avec collecte des eaux vers des fosses étanches conformément à la réglementation,

#### **Article 5 : PRESCRIPTIONS PARTICULIERES**

Le présent arrêté devra être annexé au Plan Local d'Urbanisme dans les conditions définies aux articles L.151-43, L.152-7, L.153-60, R.151-51 et R.153-18,

Sont instituées au profit du Syndicat intercommunal des eaux de la vallée de la Juine les servitudes grevant les terrains compris dans les périmètres de protection immédiate et rapprochée définies à l'article 4.

Le bénéficiaire du présent acte de déclaration d'utilité publique et d'autorisation veille au respect de l'application de cet arrêté y compris des servitudes dans les périmètres de protection.

Les installations, activités, dépôts, ouvrages et occupations du sol existants, ainsi que les travaux et aménagements décrits doivent satisfaire aux obligations du présent arrêté dans un délai maximum de 2 ans, sauf mention particulière précisée aux articles concernés.

Toutes activités, installations ou dépôts susceptibles de porter atteinte à la qualité des eaux captées seront transmis à l'avis de la MISEN, afin de prescrire les dispositions éventuellement nécessaires pour prévenir les risques présentés vis-à-vis des eaux captées.

<b>TITRE II- AUTORISATION AU TITRE DU CODE DE L'ENVIRONNEMENT (ARTICLES L.214-1 A L.214-6)</b>
--

#### **Article 6 :**

Le syndicat intercommunal des eaux de la vallée de la Juine, également dénommé le bénéficiaire de l'autorisation, est autorisé à prélever de l'eau dans la nappe des calcaires de Champigny, par les conditions fixées par la réglementation en vigueur conformément aux éléments techniques figurant dans le dossier de



demande d'autorisation et les pièces annexes et en tout ce qui n'est pas contraire aux dispositions du présent arrêté.

Ces ouvrages sont soumis aux rubriques suivantes du décret nomenclature n° 93-743 du 29 mars 1993 modifié relatif à la nomenclature des opérations soumises à autorisation ou à déclaration en application des articles L.214-1 à L.214-6 du Code de l'environnement (codifié au Code de l'environnement sous l'article R.214-1) :

Rubrique	Intitulé	Régime	Arrêté de prescriptions générales
1.1.2.0	Prélèvements permanents ou temporaires issus d'un forage, puits ou ouvrage souterrain dans un système aquifère, à l'exclusion de nappes d'accompagnement de cours d'eau, par pompage, drainage, dérivation ou tout autre procédé, le volume total prélevé étant : 1° Supérieur ou égal à 200 000 m <sup>3</sup> / an (A) 2° Supérieur à 10 000 m <sup>3</sup> /an mais inférieur à 200 000 m <sup>3</sup> / an (D)	Autorisation	Arrêté du 11 septembre 2003 modifié portant application du décret n° 96-102 du 2 février 1996 et fixant les prescriptions générales applicables aux prélèvements soumis à autorisation en application des articles L.214-1 à L.214-3 du code de l'environnement et relevant des rubriques 1.1.2.0., 1.2.1.0., 1.2.2.0. ou 1.3.1.0. de la nomenclature annexée au décret n°93-743 du 29 mars 1993 modifié
1.3.1.0.	A l'exception des prélèvements faisant l'objet d'une convention avec l'attributaire du débit affecté prévu par l'article L. 214-9, ouvrages, installations, travaux permettant un prélèvement total d'eau dans une zone où des mesures permanentes de répartition quantitative instituées, notamment au titre de l'article L. 211-2, ont prévu l'abaissement des seuils : 1° Capacité supérieure ou égale à 8 m <sup>3</sup> / h (A) 2° Dans les autres cas (D)	Autorisation	Arrêté du 11 septembre 2003 modifié portant application du décret n° 96-102 du 2 février 1996 et fixant les prescriptions générales applicables aux prélèvements soumis à autorisation en application des articles L.214-1 à L.214-3 du code de l'environnement et relevant des rubriques 1.1.2.0., 1.2.1.0., 1.2.2.0. ou 1.3.1.0. de la nomenclature annexée au décret n°93-743 du 29 mars 1993 modifié

Le bénéficiaire de l'autorisation sera tenu de se conformer à tous les règlements existants ou à venir sur la police, le mode de distribution ou le partage des eaux.

#### **Article 7 : CAPACITE DE POMPAGE AUTORISEE**

Les débits maximum d'exploitation autorisés sont les suivants :

- Débit horaire maximal : 140 m<sup>3</sup>/h ;
- Débit journalier maximal : 2520 m<sup>3</sup>/j ;
- Volume annuel maximal : 919800 m<sup>3</sup>/an.

#### **Article 8 : CONTROLE ET SURVEILLANCE DES VOLUMES PRELEVES**

Conformément aux dispositions de l'article L.214-8 du Code de l'environnement, les installations devront être pourvues de moyens de mesure ou d'évaluation appropriés permettant de vérifier en permanence les valeurs de débits et volumes prélevés. L'exploitant est tenu de conserver trois ans les dossiers correspondant à ces mesures et de les tenir à la disposition de l'autorité administrative.

Les résultats de ces mesures doivent être communiqués annuellement au service de la police de l'eau de l'Essonne.

Toute augmentation de débit devra faire l'objet d'un arrêté préfectoral complémentaire après avis d'un hydrogéologue agréé en matière d'hygiène publique.

Les installations devront être pourvues de moyens de prélèvement appropriés permettant le contrôle sanitaire des eaux destinées à la consommation humaine.

Les agents des services publics en charge de la police de l'eau et de la police sanitaire, notamment, doivent constamment avoir libre accès aux installations autorisées. Ils pourront demander communication de toute pièce utile au contrôle de la bonne exécution de la présente autorisation.

Les ouvrages seront régulièrement entretenus de manière à garantir la protection de la ressource en eau souterraine.

Une inspection périodique sera réalisée au minimum tous les dix ans, en vue de vérifier l'étanchéité de l'installation concernée et l'absence de communication entre les eaux prélevées et les eaux de surface ou celles d'autres formations aquifères interceptées par l'ouvrage. Cette inspection portera en particulier, sur l'état et la corrosion des matériaux tubulaires (cuvrages, tubages...). Le déclarant adressera au préfet, dans les trois mois suivant l'inspection, le compte rendu de cette inspection.

Tout incident ou accident intéressant une installation, un ouvrage, des travaux ou une activité autorisée au titre du code de l'environnement par le présent arrêté, et de nature à porter atteinte à l'un des éléments énumérés à l'article L.211-1 du Code de l'environnement, doit être déclaré dans les conditions fixées à l'article L.211-5 de ce Code.

#### **Article 9 : ABANDON**

En cas d'abandon, il sera procédé au comblement du forage conformément à l'arrêté ministériel du 11 septembre 2003 modifié fixant les prescriptions générales applicables aux prélèvements soumis à autorisation.

Conformément à l'article R.214-45 du Code de l'environnement, lorsque le bénéfice de l'autorisation est transmis à une autre personne, le nouveau bénéficiaire doit en faire la déclaration au Préfet, dans les trois mois qui suivent la prise en charge de l'ouvrage, de l'installation, des travaux ou des aménagements ou le début de l'exercice de son activité.

Cette déclaration doit mentionner s'il s'agit d'une personne physique, les noms, prénoms et domicile du nouveau bénéficiaire et, s'il s'agit d'une personne morale, sa dénomination ou sa raison sociale, sa forme juridique, l'adresse de son siège social ainsi que la qualité du signataire de la déclaration. Il est donné acte de cette déclaration.

La cessation définitive, ou pour une période supérieure à deux ans, de l'exploitation ou de l'affectation indiquée dans la demande d'autorisation, d'un ouvrage ou d'une installation, doit faire l'objet d'une déclaration, par l'exploitant ou, à défaut, par le propriétaire, auprès du Préfet, dans le mois qui suit la cessation définitive, l'expiration du délai de deux ans ou le changement d'affectation. Il est donné acte de cette déclaration.

#### **Article 10 : DUREE DE L'AUTORISATION**

Les dispositions du présent arrêté demeurent applicables tant que le captage mentionné au présent arrêté participe à l'approvisionnement de la collectivité (commune, syndicat), dans les conditions fixées par celui-ci.

## **Article 11 : CARACTERE DE L'AUTORISATION**

L'autorisation est accordée à titre personnel, précaire et révocable sans indemnité.  
Faute par le bénéficiaire de l'autorisation de se conformer aux dispositions prescrites, l'administration pourra prononcer la déchéance de la présente autorisation et prendre les mesures nécessaires pour faire disparaître aux frais du bénéficiaire de l'autorisation, tout dommage provenant de son fait, ou pour prévenir des dommages dans l'intérêt de l'environnement, de la sécurité et de la santé publique, sans préjudice des sanctions administratives et pénales prévues par le code de l'environnement.

## **Article 12 : DECLARATION DES INCIDENTS OU ACCIDENTS**

Conformément à l'article L 211-5 du Code de l'environnement, le bénéficiaire de l'autorisation est tenu de déclarer au préfet, dès qu'il en a connaissance, les accidents ou incidents intéressant les installations, ouvrages, travaux ou activités faisant l'objet de la présente autorisation qui sont de nature à porter atteinte aux intérêts mentionnés à l'article L 211-1 du Code de l'environnement.

Sans préjudice des mesures que pourra prescrire le préfet, le maître d'ouvrage devra prendre ou faire prendre toutes dispositions nécessaires pour faire mettre fin aux causes de l'incident ou accident, pour évaluer ces conséquences et y remédier.

Le bénéficiaire de l'autorisation demeure responsable des accidents ou dommages qui seraient la conséquence de l'activité ou de l'exécution des travaux et de l'aménagement.

## **TITRE III – DISPOSITIONS DIVERSES**

### **Article 13 : ABROGATION**

Dans un délai maximum de 3 ans, le forage d'Auvers-Saint-Georges (BSS 02575X0046/F) devra être comblé conformément à l'arrêté ministériel du 11 septembre 2003 modifié fixant les prescriptions générales applicables aux prélèvements soumis à autorisation.

Alors, l'arrêté n° 891550 du 24 mai 1989 portant déclaration d'utilité publique des travaux de dérivation par pompage d'eaux souterraines, délimitation des périmètres de protection et institution des servitudes sur les terrains compris dans ces périmètres à Janville-Sur-Juine et Auvers-Saint-Georges et l'arrêté n° DDASS-SE-08-0178 du 23 janvier 2008 modifiant l'arrêté n° 891550 du 24 mai 1989 portant déclaration d'utilité publique des travaux de dérivation par pompage d'eaux souterraines, délimitation des périmètres de protection et institution des servitudes concernant le forage « Les Closeaux » (BSS 2572X003) à Janville-Sur-Juine, devront être abrogés.

### **Article 14 : RESPECT DE L'APPLICATION DU PRESENT ARRETE**

Le bénéficiaire du présent acte de déclaration d'utilité publique et d'autorisation veille au respect de l'application de cet arrêté y compris des servitudes et prescriptions dans les périmètres de protection.

Toute modification apportée, par le bénéficiaire de l'autorisation, à l'ouvrage, à l'installation, à son mode d'utilisation, à la réalisation des travaux ou à l'aménagement en résultant ou à l'exercice de l'activité ou à leur voisinage, et de nature à entraîner un changement notable des éléments du dossier de demande d'autorisation, doit être portée, avant sa réalisation, à la connaissance du Préfet avec tous les éléments d'appréciation, conformément aux dispositions notamment de l'article R.214-18 du Code de l'environnement et des articles R.1321-11 et R.1321-12 du Code de la santé publique.

### **Article 15 : NOTIFICATION ET PUBLICITE DE L'ARRETE**

Le présent arrêté sera notifié sans délai au Syndicat intercommunal des eaux de la vallée de la Juine et au maire de Janville-Sur-Juine.

Il sera publié au recueil des actes administratifs de la préfecture de l'Essonne et affiché à la mairie Janville-Sur-Juine, pendant au moins deux mois. Le procès-verbal de l'accomplissement de cette formalité sera dressé par le maire et adressé au Préfet.

Une mention de cet affichage sera insérée, par les soins du Préfet et aux frais du Syndicat intercommunal des eaux de la vallée de la Juine, dans deux journaux locaux, diffusés dans le département.

Un dossier sur l'opération autorisée sera mis à la disposition du public à la préfecture de l'Essonne ainsi que dans la mairie de la commune de Janville-Sur-Juine pendant deux mois à compter de la publication du présent arrêté.

Le présent arrêté sera également mis à disposition du public sur le site internet des services de l'Etat en Essonne, pendant un an au moins (<http://www.essonne.gouv.fr/Publications/Enquetes-publiques/Eau>).

Le bénéficiaire de l'autorisation préfectorale assure **sans délai** la notification du présent arrêté à chaque propriétaire des terrains compris dans les périmètres de protection (voir extrait parcellaire joint en annexe) afin de les informer des servitudes qui grèvent leurs terrains, par lettre recommandée avec demande d'avis de réception. Lorsque l'identité ou l'adresse d'un propriétaire est inconnue, la notification est faite au maire de la commune sur le territoire de laquelle est située la propriété soumise à servitudes, qui en assure l'affichage et, le cas échéant, la communique à l'occupant des lieux.

Le Syndicat intercommunal des eaux de la vallée de la Juine et le maire de Janville-Sur-Juine conserveront l'acte portant déclaration d'utilité publique et délivreront à toute personne qui le demandera les informations sur les servitudes qui y sont rattachées.

Le Syndicat intercommunal des eaux de la vallée de la Juine mettra en œuvre les servitudes prescrites par le présent arrêté, et devra indemniser les usiniers, irrigants et autres usagers de l'eau, de tous les dommages qu'ils pourront prouver leur avoir été causés par la dérivation des eaux.

Les dites indemnités seront fixées par accords amiables entre les parties ou à défaut comme en matière d'expropriation.

#### **ARTICLE 16 : Mise à jour du PLU**

En application de l'article L153-60 du code de l'urbanisme, le maire de Janville-sur-Juine devra, sans délai et par arrêté, annexer au plan local d'urbanisme les servitudes afférentes aux périmètres de protection mentionnés à l'article 4 du présent acte. Si cette formalité n'a pas été effectuée dans un délai de trois mois, le Préfet y procédera d'office.

Conformément à l'article R153-18 du code de l'urbanisme, le maire de Janville-sur-Juine devra communiquer à la Direction départementale des finances publiques l'annexe du plan local d'urbanisme consacrée aux servitudes d'utilité publique affectant l'utilisation du sol rattachées à la présente déclaration.

#### **Article 17 : DROITS DES TIERS**

Les droits des tiers sont et demeurent strictement réservés.

#### **Article 18 : SANCTIONS APPLICABLES**

En application de l'article L.1324-3 du Code de la santé publique, le fait de ne pas se conformer aux dispositions des actes portant déclaration d'utilité publique est puni d'un an d'emprisonnement et de 15 000€ d'amende.

En application de l'article L.1324-4 du Code de la santé publique le fait de dégrader des ouvrages publics destinés à recevoir ou à conduire des eaux d'alimentation, de laisser introduire des matières susceptibles de nuire à la salubrité dans l'eau de source, des fontaines, des puits, des citernes, des conduites, des aqueducs,

des réservoirs d'eau servant à l'alimentation publique est puni de trois ans d'emprisonnement et de 45 000€ d'amende.

### **Article 19 : SANCTIONS ADMINISTRATIVES ET PENALES**

Le non-respect des prescriptions du présent arrêté entraîne les sanctions administratives prévues à l'article L.171-7 du Code de l'environnement, les amendes prévues pour les contraventions de 5<sup>ème</sup> classe de l'article R.216-12 du Code de l'environnement, et une amende de 150 000€ en cas d'obstacle à agent mentionné à l'article L.216-3 du même Code.

### **Article 20 : DELAIS ET VOIES DE RECOURS**

(Articles L. 214-10, L. 514-6 et R. 514-3-1 du Code de l'environnement)

La présente décision est soumise à un contentieux de pleine juridiction. Elle peut être déférée à la juridiction administrative (Tribunal Administratif de Versailles, 56 avenue de Saint-Cloud, 78011 Versailles) :

- par les tiers, personnes physiques ou morales, les communes intéressées ou leurs groupements, en raison des inconvénients ou des dangers que le fonctionnement de l'installation présente pour les intérêts mentionnés à l'article L. 211-1 du Code de l'environnement, dans un délai d'un an à compter de la publication au recueil des actes administratifs ou de l'affichage de cette décision. Toutefois, si la mise en service de l'installation n'est pas intervenue six mois après la publication ou l'affichage de cette décision, le délai de recours continue à courir jusqu'à l'expiration d'une période de six mois après cette mise en service,
- par les demandeurs ou exploitants, dans un délai de deux mois à compter de la date à laquelle la décision leur a été notifiée.

### **Article 21 : MESURES EXECUTOIRES ET COPIES**

- le Secrétaire général de la préfecture de l'Essonne,
- le Directeur départemental des territoires de l'Essonne,
- le Directeur général de l'Agence régionale de santé Ile-de-France,
- le Directeur régional et interdépartemental de l'environnement et de l'énergie d'Ile-de-France,
- le Président du Syndicat intercommunal des eaux de la vallée de la Juine,
- le Maire de Janville-Sur-Juine,

sont chargés, chacun en ce qui le concerne, de l'exécution du présent arrêté, dont copie sera adressée pour information :

- au bureau de recherches géologiques et minières,
- à l'hydrogéologue agréé ;
- à l'Agence de l'eau du bassin Seine-Normandie.

Pour la Préfète, et par délégation,  
Le Secrétaire Général

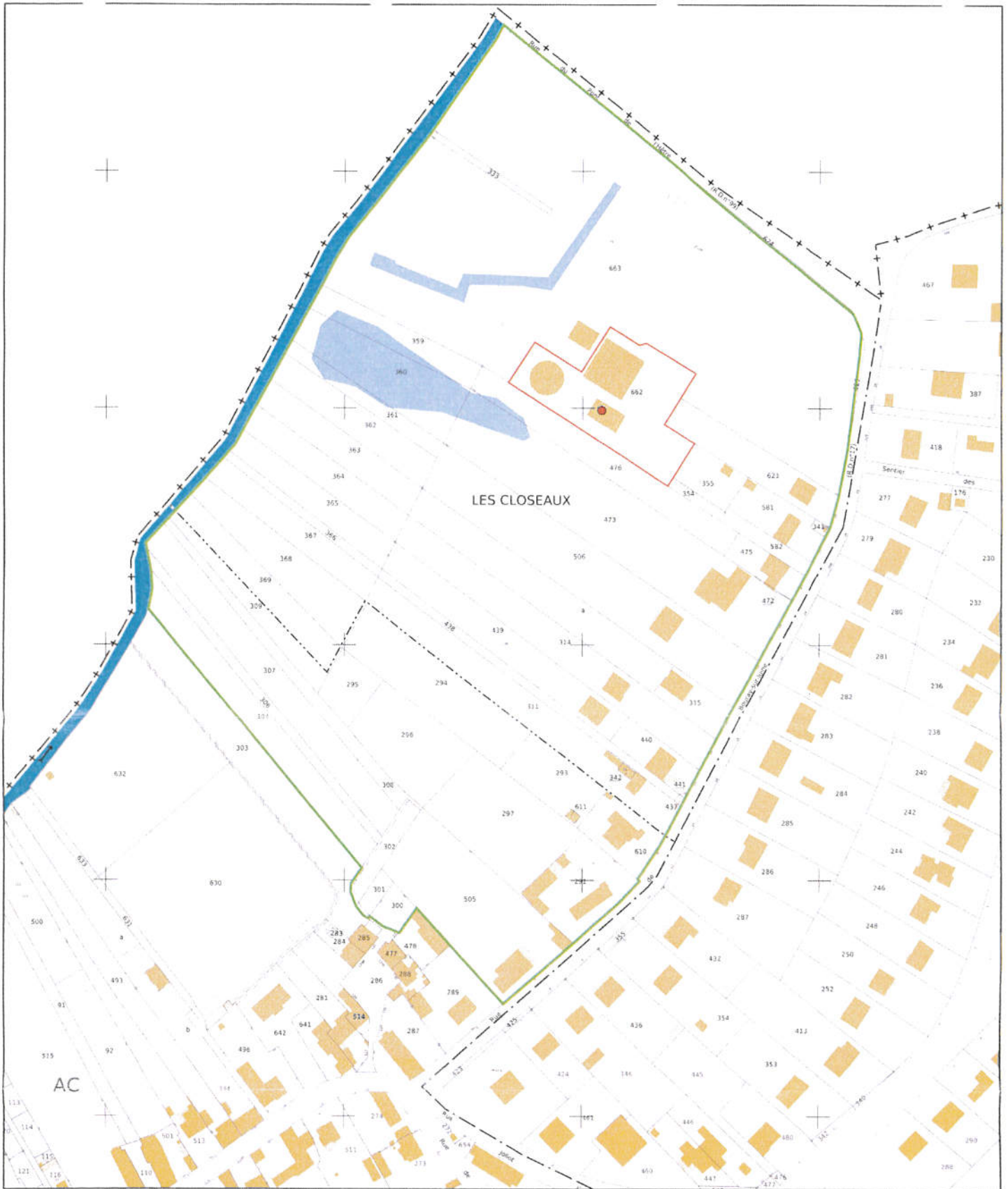


David PHILOT

*Liste des annexes :*

- ANNEXE 1 : plan des périmètres de protection
- ANNEXE 2 : état parcellaire

# ANNEXE 1



PLAN PARCELLAIRE DES PÉRIMÈTRES DE PROTECTION DU FORAGE DE JANVILLE-SUR-JUINE

03/04/2013

Echelle 1/1 500

Périmètres de protection

Section cadastrale

● Forage d'eau potable

▭ Périmètre de protection immédiate

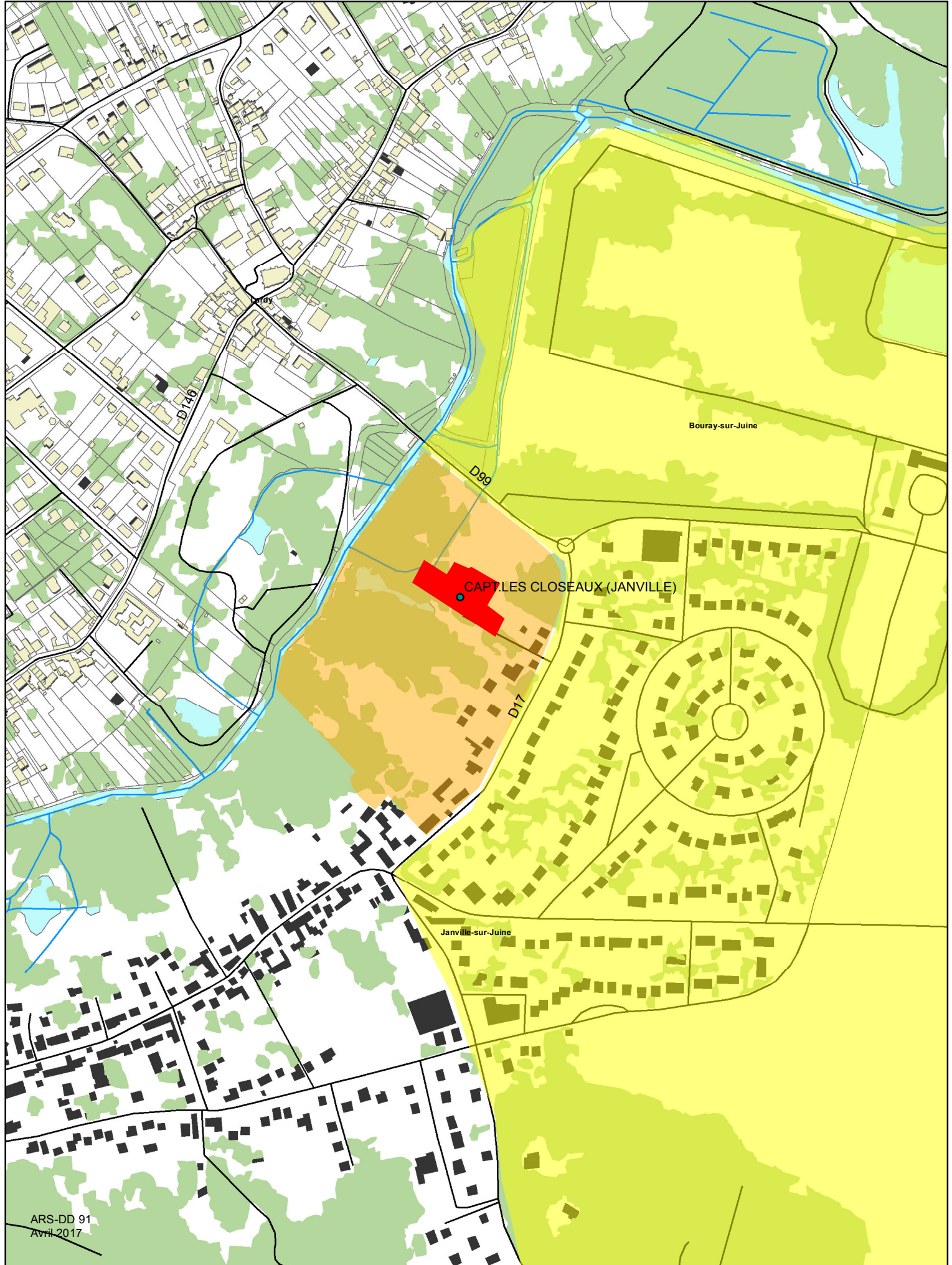

▭ AC (Janville-sur-Juine)

▭ Périmètre de protection rapprochée

Légende

- Captage
- PP Immédiate
- PP Rapprochée
- PP Eloignée

# Captage et périmètres de protection Janville sur Juine





REPUBLIQUE FRANCAISE

Préfecture de l'ESSONNE

Direction Départementale de  
l'Agriculture et de la Forêt

EVRY, Le 15 JAN 1968

ARRETE

n° 890101 du 16 JAN 1968

portant déclaration d'utilité publique des  
travaux de dérivation par pompage d'eaux  
souterraines, délimitation des périmètres  
de protection et institution des servitudes  
sur les terrains compris dans ces périmè-  
tres à BOURAY sur Juine et ITTEVILLE.

Maître d'Ouvrage : Syndicat Intercommunal  
des Eaux de la Région du HUREPOIX.

Forages : n° BRGM 257-6-45 "La Longue Raie"  
257-6-46 "La Cave"  
257-6-43 "La Fosse Sauret"

Le PREFET de l'ESSONNE  
Chevalier de la Légion d'Honneur

- Vu le code rural et notamment l'article 113 ;
- Vu le code de la santé publique et notamment les articles L 20 et L20-1 ;
- Vu le code des communes ;
- Vu le code de l'Expropriation pour cause d'utilité publique notamment les articles L 16-1, R 16-1 et R 16-2 ;
- Vu la loi n° 64-1245 du 16 décembre 1964 relative au régime et à la répartition des eaux et à la lutte contre leur pollution ;
- Vu le décret n° 55 22 du 4 janvier 1955 portant réforme de la publicité foncière et le décret d'application 55-1350 du 14 octobre 1955 ;
- Vu le décret n° 61-859 du 1er août 1961 portant règlement d'administration publique pour l'application du chapitre III du titre 1er du livre 1er du code de la santé publique, relatif aux eaux potables, notamment les articles 3, 4-1 et 4-2 ;
- Vu le décret n° 67-1094 du 15 décembre 1967, sanctionnant les infractions à la loi n° 64-1245 du 16 décembre 1964, relative au régime et à la répartition des eaux et à la lutte contre leur pollution ;

- 2
- Vu le décret n° 82-389 du 10 mai 1982 modifié relatif aux pouvoirs des préfets et à l'action des services et organismes de l'Etat dans les départements ;
  - Vu le règlement sanitaire départemental ;
  - Vu l'arrêté préfectoral n° 880198 du 29 janvier 1988 portant modification de l'alimentation en eau du Syndicat Intercommunal des Eaux de la Région du Hurepoix par la mise en service du champ captant de la Juine ;
  - Vu la délibération du Comité du Syndicat Intercommunal des Eaux de la Région du Hurepoix en date du 17 décembre 1986 sollicitant la déclaration d'utilité publique pour la délimitation des périmètres de protection autour des points de prélèvement et instituant les servitudes sur les terrains compris dans les périmètres de protection ;
  - Vu le rapport de l'Hydrogéologue agréée en matière d'hygiène publique en date du 9 décembre 1982 ;
  - Vu l'Arrêté Préfectoral n° 88 38 du 6 Avril 1988 portant ouverture d'enquête préalable à la Déclaration d'Utilité Publique ;
  - Vu les pièces du dossier des enquêtes auxquelles il a été procédé du 24 mai 1988 au 17 juin 1988 inclus dans les communes de BOURAY sur Juine et ITTEVILLE ;
  - Vu les plans et états parcellaires soumis aux enquêtes ;
  - Vu l'avis favorable émis par le commissaire-enquêteur à l'issue de ces enquêtes ;
  - Vu l'avis favorable émis par le Conseil Départemental d'Hygiène au cours de sa séance du 19 Octobre 1987 ;
  - Vu l'avis favorable du sous-préfet d'ETAMPES en date du 19 juillet 1988
  - Vu le rapport du directeur départemental de l'Agriculture et de la Forêt de l'Essonne en date du 27 octobre 1988 ;
  - Sur proposition du Secrétaire Général de la préfecture de l'Essonne ;

#### ARRETE

#### ARTICLE 1er :

Sont déclarés d'utilité publique au profit du syndicat intercommunal des eaux de la Région du HUREPOIX les travaux de captage comportant la dérivation d'une partie des eaux souterraines et l'instauration des périmètres de protection autour des forages n° 257-6-45 lieu dit "La Longue Raie" et n° 257-6-46 lieu dit "La Cave" situés sur la commune de BOURAY sur Juine et autour du forage n° 257-6-43 lieu dit "La Fosse Sauret" situé sur le territoire de la commune de ITTEVILLE ;

ARTICLE II :

Le Syndicat Intercommunal des Eaux de la Région du HUREPOIX est autorisé à dériver une partie des eaux souterraines recueillies par les forages visés à l'article 1er ;

ARTICLE III :

Le volume à prélever par pompage ne pourra excéder 500 m<sup>3</sup>/H. avec un plafond annuel de 2.000.000 m<sup>3</sup>/an.

Au cas où la salubrité, l'alimentation publique, la satisfaction des besoins domestiques ou l'utilisation générale des eaux seraient compromises par ces travaux, le syndicat devra restituer l'eau nécessaire à la sauvegarde de ces intérêts généraux dans des conditions qui seront fixées par le ministre de l'Agriculture sur le rapport du Directeur Départemental de l'Agriculture et de la Forêt ;

ARTICLE IV :

Les dispositions prévues pour que le prélèvement ne puisse dépasser le volume journalier autorisé ainsi que les appareils de contrôle nécessaires seront soumis par le Syndicat à l'agrément du directeur départemental de l'Agriculture et de la forêt ;

ARTICLE V :

Conformément à l'engagement pris par le comité syndical dans sa séance du 17 décembre 1986, le Syndicat Intercommunal des Eaux de la Région du HUREPOIX devra indemniser les usiniers, irrigants et autres usagers des eaux de tous les dommages qu'ils pourront prouver leur avoir été causés par la dérivation des eaux ;

ARTICLE VI :

Il est établi autour des forages les périmètres de protection immédiate rapprochée et éloignée, délimités conformément aux indications des plans et des états parcellaires joints ;

ARTICLE VII :

1) A l'intérieur des périmètres de protection immédiate dont les terrains seront acquis en pleine propriété par le Syndicat et clôturés, sont interdites toutes activités autres que celles nécessitées par l'exploitation des ouvrages ;

2) A l'intérieur des périmètres de protection rapprochée : étant donné la protection naturelle des aquifères calcaires captés par les 3 ouvrages, les périmètres de protection rapprochée seront confondus avec les périmètres de protection immédiate.

### 3) A l'intérieur des périmètres de protection éloignée

- sont réglementés les activités suivantes :

Le camping, les captages de sources, les carrières, les cimetières, les décharges contrôlées, les dépôts de fumiers et fosses à purin, les dépôts de matières fermentescibles, les déversements ou dépôts de matières usées ou dangereuses en général, les déversements susceptibles d'altérer la qualité des eaux, l'épandage des eaux usées, l'épandage des lisiers, les fosses septiques et dispositifs épurateurs, le gaz (stockage souterrain), les hydrocarbures (liquides ou liquéfiés) stockage souterrain, les liquides inflammables (stockage souterrain), les matières de vidange, les puits et forages, les porcheries, les produits chimiques à destination industrielle (stockage souterrain), les rejets d'eaux usées domestiques, les rejets d'eaux usées collectives.

- sont interdits :

Les détergents de certaines catégories, les effluents radioactifs, les huiles et lubrifiants (déversement), les puisards absorbants

de plus , l'emploi d'engrais y sera pratiqué autant que possible de façon rationnelle en évitant l'apport de doses massives . On évitera également de laisser les sols nus en période hivernale .

#### ARTICLE VIII :

Les eaux devront répondre aux conditions exigées par le code de la santé publique et lorsqu'elles devront être épurées, le procédé d'épuration, son installation, son fonctionnement et la qualité des eaux épurées seront placés sous le contrôle du conseil départemental d'hygiène.

#### ARTICLE IX :

Pour les activités, dépôts et installations existant à la date de publication du présent arrêté sur les terrains compris dans les périmètres de protection prévus à l'article 6, il devra être satisfait aux obligations résultant de l'institution des dits périmètres dans un délai d'un an.

Les propriétaires des terrains compris dans les périmètres de protection devront subordonner la poursuite de leur activité au respect des obligations imposées.

#### ARTICLE X :

Sont instituées au profit du Syndicat Intercommunal des Eaux de la Région du HUREPOIX les servitudes grevant les terrains compris dans le périmètre de protection rapprochée défini à l'article 7.

ARTICLE XI :

Quiconque aura contrevenu aux dispositions de l'article 7 du présent arrêté sera passible des peines prévues par le décret n° 67 1094 du 15 décembre 1967 pris pour l'application de la loi n° 64 1245 du 16 décembre 1964.

ARTICLE XII :

Le présent arrêté sera affiché en mairies de BOURAY sur Juine et ITTEVILLE par les soins du maire qui établira un certificat attestant l'accomplissement de cette formalité.

Par les soins du bureau foncier désigné à cet effet, il sera :

- publié à la conservation des hypothèques compétente,
- notifié individuellement aux propriétaires des terrains compris dans le périmètre de protection rapprochée.

ARTICLE XIII :

Le Secrétaire général de la préfecture de l'Essonne,

Le Sous-préfet d'Etampes,

Le Président du syndicat intercommunal des eaux de la Région du HUREPOIX

Le Maire de BOURAY sur Juine

Le Maire de ITTEVILLE,

Le directeur départemental de l'agriculture et de la forêt,

sont chargés, chacun en ce qui le concerne, de l'exécution du présent arrêté qui sera publié au Recueil des Actes Administratifs de la Préfecture et dont ampliation sera adressée à :

- au Directeur Départemental de l'Equipement,
- au directeur départemental des affaires sanitaires et sociales,
- au directeur départemental de l'industrie et de la recherche.

Pour ampliation  
Le Chef de Bureau,



*[Handwritten signature]*

Joëlle LECLAIRE

Pour le Préfet,  
Le Secrétaire Général,

Signé  
Pierre LISE

# Servitudes I3

Canalisation de Gaz

### I.3 GAZ : CANALISATION DE TRANSPORT DE GAZ

#### 1- LISTE DES TEXTES LEGISLATIFS ET REGLEMENTAIRES AYANT INSTITUE DES SERVITUDES A INSCRIRE AU P.L.U.

- ◆ **Loi du 15 juin 1906, article 12**, modifié par la loi du 4 juillet 1935, les décrets-lois du 17 juin et du 12 novembre 1938 et n° 67-885 du 6 octobre 1967 et par la loi n°2003-8 du 3 janvier 2003.  
*(version consolidée au 20/12/2003 suite à l'apparition de l'ordonnance n°2003-1216)*
- ◆ **Article 35 de la loi n° 46-628 du 8 avril 1946** sur la nationalisation de l'électricité et du gaz, modifié par l'ordonnance n° 58-997 du 23 octobre 1958 (article 60) relative à l'expropriation.  
*(version consolidée au 08/12/2006 suite à l'apparition de la loi 2006-1253)*
- ◆ **Décret n° 85-1108 du 15 octobre 1985 modifié** relatif au régime des transports de gaz combustibles par canalisation abrogeant le décret n° 64-81 du 23 janvier 1964 (Décrets modificatifs : N°95-494 du 25 avril 1995, N°2003-944 du 03/10/2003).  
*(version consolidée au 11 janvier 2006 suite à l'apparition du décret n° 2006-18)*
- ◆ **Décret n° 67-886 du 6 octobre 1967** relatif aux conventions amiables, et leur conférant les mêmes effets que l'arrêté préfectoral d'approbation du tracé.  
*(version consolidé du 06 octobre 1967)*
- ◆ **Arrêté du 11 mai 1970** complété et modifié par les arrêtés du 3 août 1977, 3 mars 1980 et 18 juin 2002 (*règlement de sécurité des ouvrages de transport de gaz combustibles par canalisation*).  
*Texte abrogé par l'arrêté ministériel du 4 août 2006 (cf. article 22) publié au JO du 15 septembre 2006. Ce texte, signé le 4 août 2006, est applicable à compter du 15/09/2006 date de sa parution au JO (cf article 22 de l'arrêté) et abroge l'arrêté du 11 mai 1970 modifié trois ans après la publication du nouvel arrêté, soit le 14 septembre 2009 (cf. article 23 de l'arrêté).*
- ◆ **Décret n° 70-492 du 11 juin 1970** (modifié par les décrets n° 85-1109 du 15 octobre 1985 et n° 2003-999 du 14 octobre 2003) portant règlement d'administration publique pour l'application de l'article 35 modifié de la loi du 8 avril 1946 concernant la procédure de déclaration d'utilité publique des travaux d'électricité et de gaz qui ne nécessitent que l'établissement desdites servitudes.  
*(version consolidée au 22 août 2004 suite à l'apparition du décret n°2004-835)*
- ◆ **Arrêté ministériel du 4 août 2006** portant règlement de la sécurité des canalisations de transport de gaz combustibles, d'hydrocarbures liquide ou liquéfiés et de produits chimiques.
- ◆ Circulaire du ministère charge de l'industrie en date du 24 décembre 2003 relative à l'application du décret n° 2003-944 du 03 octobre 2003 modifiant la réglementation relative au transport de gaz par canalisations.
- ◆ Circulaire du ministère charge de l'industrie en date du 24 décembre 2003 relative à l'application du décret n° 2003-999 du 14 octobre 2003 modifiant le décret n° 70-492 du 11 juin 1970, relatif à la procédure de déclaration d'utilité publique des travaux d'électricité et de gaz qui ne nécessitent que l'établissement de servitudes ainsi que les conditions d'établissement desdites servitudes.
- ◆ Circulaire du ministère charge de l'industrie n°2006-55 du 4 août 2006 relative au porter à connaissance à fournir dans le cadre de l'établissement des documents d'urbanisme en matière de canalisations de transport de matières dangereuses (gaz combustibles, hydrocarbures liquides ou liquéfiés, produits chimiques).
- ◆ Code de l'expropriation pour cause d'utilité publique (articles L.11-1 et suivants).
- ◆ Code de l'urbanisme (articles L.126-1 et R.126-1, R.126-2 et R.126-3)

**2- LISTE DES OUVRAGES A INSCRIRE DANS LE DOSSIER DU P.L.U.**

\*Voir détail des servitudes qui y sont liées.

(Arrêté préfectoral de servitudes légales - bande non-aedificandi - limitation du C.O.S.)

**3- SERVICES CONCERNES**

a) GRTgaz

Région Val de Seine – Pôle Exploitation  
26 rue de Calais  
75436 PARIS Cedex

b) Ministère de l'Industrie

Direction Régionale et Interdépartementale de l'Environnement et de l'Énergie  
10 rue Crillon  
75004 PARIS



## CODE DE L'URBANISME

### **Partie Législative**

#### **Chapitre VI : Servitudes d'utilité publique affectant l'utilisation du sol**

##### **Article L126-1**

*(Loi n° 83-8 du 7 janvier 1983 art. 55 Journal Officiel du 9 janvier 1983)*

*(Loi n° 95-101 du 2 février 1995 art. 88 Journal Officiel du 3 février 1995)*

*(Loi n° 2000-1208 du 13 décembre 2000 art. 202 III Journal Officiel du 14 décembre 2000)*

Les plans locaux d'urbanisme doivent comporter en annexe les servitudes d'utilité publique affectant l'utilisation du sol et qui figurent sur une liste dressée par décret en Conseil d'Etat.

Le représentant de l'Etat est tenu de mettre le maire ou le président de l'établissement public compétent en demeure d'annexer au plan local d'urbanisme les servitudes mentionnées à l'alinéa précédent. Si cette formalité n'a pas été effectuée dans le délai de trois mois, le représentant de l'Etat y procède d'office.

Après l'expiration d'un délai d'un an à compter, soit de l'approbation du plan, soit, s'il s'agit d'une servitude nouvelle, de son institution, seules les servitudes annexées au plan peuvent être opposées aux demandes d'autorisation d'occupation du sol. Dans le cas où le plan a été approuvé ou la servitude, instituée avant la publication du décret établissant ou complétant la liste visée à l'alinéa premier, le délai d'un an court à compter de cette publication.

### **Partie Réglementaire - Décrets en Conseil d'Etat**

#### **Chapitre VI : Servitudes d'utilité publique affectant l'utilisation du sol**

##### **Article R126-1**

*(Décret n° 77-861 du 26 juillet 1977 Journal Officiel du 29 juillet 1977)*

*(Décret n° 83-813 du 9 septembre 1983 art. 7 Journal Officiel du 11 septembre 1983 date d'entrée en vigueur 1 octobre 1983)*

*(Décret n° 2001-260 du 27 mars 2001 art. 3 Journal Officiel du 28 mars 2001)*

Doivent figurer en annexe au plan local d'urbanisme les servitudes d'utilité publique affectant l'utilisation du sol et appartenant aux catégories figurant sur la liste annexée au présent chapitre.

Un arrêté du ministre chargé de l'urbanisme fixe la légende des différentes servitudes d'utilité publique figurant sur la liste mentionnée à l'alinéa précédent.

##### **Article R126-2**

*(Décret n° 77-861 du 26 juillet 1977 Journal Officiel du 29 juillet 1977)*

*(Décret n° 2001-260 du 27 mars 2001 art. 3 Journal Officiel du 28 mars 2001)*

Le report en annexe au plan local d'urbanisme des servitudes d'utilité publique mentionnées au présent chapitre est opéré suivant la procédure prévue à l'article R. 123-36 pour la mise à jour dudit plan.

### **Article R126-3**

*(Décret n° 77-861 du 26 juillet 1977 Journal Officiel du 29 juillet 1977)*

*(Décret n° 83-813 du 9 septembre 1983 art. 7 Journal Officiel du 11 septembre 1983 date d'entrée en vigueur 1 octobre 1983)*

*(Décret n° 2001-260 du 27 mars 2001 art. 3 Journal Officiel du 28 mars 2001)*

La direction des services fiscaux reçoit communication, à l'initiative du maire, de l'annexe du plan local d'urbanisme consacrée aux servitudes d'utilité publique affectant l'utilisation du sol.

## **Loi du 15 juin 1906**

### **Loi sur les distributions d'énergie (version consolidée au 20 décembre 2003)**

#### **Article 12**

Modifié par Loi n°2003-8 du 3 janvier 2003 art. 25 III (JORF 4 janvier 2003).

La déclaration d'utilité publique investit le concessionnaire ou titulaire d'une autorisation de transport de gaz naturel, pour l'exécution des travaux dépendant de la concession ou autorisation de transport de gaz naturel, de tous les droits que les lois et règlements confèrent à l'administration en matière de travaux publics.

Le concessionnaire ou titulaire d'une autorisation de transport de gaz naturel demeure en même temps soumis à toutes les obligations qui dérivent, pour l'administration, de ces lois et règlements.

S'il y a lieu à expropriation, il y est procédé conformément à la loi du 3 mai 1841, au nom de l'autorité concédante et aux frais du concessionnaire ou titulaire d'une autorisation de transport de gaz naturel.

La déclaration d'utilité publique d'une distribution d'énergie confère, en outre, au concessionnaire ou titulaire d'une autorisation de transport de gaz naturel le droit :

1° D'établir à demeure des supports et ancrages pour conducteurs aériens d'électricité, soit à l'extérieur des murs ou façades donnant sur la voie publique, soit sur les toits et terrasses des bâtiments, à la condition qu'on y puisse accéder par l'extérieur, étant spécifié que ce droit ne pourra être exercé que sous les conditions prescrites, tant au point de vue de la sécurité qu'au point de vue de la commodité des habitants par les règlements d'administration publique prévus à l'article 18, lesdits règlements devant limiter l'exercice de ce droit au cas de courants électriques tels que la présence desdits conducteurs d'électricité à proximité des bâtiments ne soient pas de nature à présenter, nonobstant les précautions prises conformément aux règlements, des dangers graves pour les personnes ou les bâtiments ;

2° De faire passer les conducteurs d'électricité au-dessus des propriétés privées, sous les mêmes conditions et réserves que celles spécifiques à l'alinéa 1° ci-dessus ;

3° D'établir à demeure des canalisations souterraines, ou des supports pour conducteurs aériens, sur des terrains privés non bâtis, qui ne sont pas fermés de murs ou autres clôtures équivalentes ;

4° De couper les arbres et branches d'arbres qui, se trouvant à proximité des conducteurs aériens d'électricité, gênent leur pose ou pourraient, par leur mouvement ou leur chute, occasionner des courts-circuits ou des avaries aux ouvrages.

L'exécution des travaux prévus aux alinéas 1° à 4° ci-dessus doit être précédée d'une notification directe aux intéressés et d'une enquête spéciale dans chaque commune ; elle ne peut avoir lieu qu'après approbation du projet de détail des tracés par le préfet.

Elle n'entraîne aucune dépossession ; la pose d'appuis sur les murs ou façades ou sur les toits ou terrasses des bâtiments ne peut faire obstacle au droit du propriétaire de démolir, réparer ou surélever. La pose des canalisations ou supports dans un terrain ouvert et non bâti ne fait pas non plus obstacle au droit du propriétaire de se clore ou de bâtir. Le propriétaire devra, un mois avant d'entreprendre les travaux de démolition, réparation, surélévation, clôture ou bâtiment, prévenir le concessionnaire ou titulaire d'une autorisation de transport de gaz naturel par lettre recommandée adressée au domicile élu par ledit concessionnaire ou titulaire d'une autorisation de transport de gaz naturel.

Les indemnités qui pourraient être dues à raison des servitudes d'appui, de passage ou d'ébranchage, prévues aux alinéas 1°, 2°, 3° et 4° ci-dessus, sont réglées en premier ressort par le juge du tribunal d'instance : s'il y a expertise, le juge peut ne nommer qu'un seul expert (1).

Les dispositions qui précèdent sont applicables aux installations de câbles électromagnétiques de guidage devant être utilisés par les navigateurs aériens.

Les actions en indemnité sont prescrites dans un laps de temps de deux ans à compter du jour de la délivrance de l'autorisation de circulation de courant, lorsque le paiement de ces indemnités incombe à une collectivité publique.

Nota - (1) Décret n° 67-885 du 6 octobre 1967, art. 1er : alinéa abrogé en ce qui concerne la compétence du juge du tribunal d'instance pour le règlement des indemnités prévues à cet alinéa.

#### **Article 12 bis**

Créé par Loi n°2000-1208 du 13 décembre 2000 art. 5 (JORF 14 décembre 2000 en vigueur le 14 décembre 2001).

Après déclaration d'utilité publique précédée d'une enquête publique, des servitudes d'utilité publique concernant l'utilisation du sol, ainsi que l'exécution de travaux soumis au permis de construire, peuvent être instituées au voisinage d'une ligne électrique aérienne de tension supérieure ou égale à 130 kilovolts. Ces servitudes sont instituées par arrêté du préfet du département concerné.

Ces servitudes comportent, en tant que de besoin, la limitation ou l'interdiction du droit d'implanter des bâtiments à usage d'habitation et des établissements recevant du public. Elles ne peuvent faire obstacle aux travaux d'adaptation, de réfection ou d'extension de constructions existantes édifiées en conformité avec les dispositions législatives et réglementaires en vigueur avant l'institution desdites servitudes, à condition que ces travaux n'entraînent pas d'augmentation significative de la capacité d'accueil d'habitants dans les périmètres où les servitudes ont été instituées.

Lorsque l'institution des servitudes prévues au présent article entraîne un préjudice direct, matériel et certain, elle ouvre droit à une indemnité au profit des propriétaires, des titulaires de droits réels ou de leurs ayants droit. Le paiement des indemnités est à la charge de l'exploitant de la ligne électrique. A défaut d'accord amiable, l'indemnité est fixée par le juge de l'expropriation et est évaluée dans les conditions prévues par l'article L. 13-15 du code de l'expropriation pour cause d'utilité publique.

Un décret en Conseil d'Etat, pris après avis du comité technique de l'électricité, fixe la liste des catégories d'ouvrages concernés, les conditions de délimitation des périmètres dans lesquelles les servitudes peuvent être instituées ainsi que les conditions d'établissement de ces servitudes.

## **Loi n°46-628 du 8 avril 1946**

### **Loi sur la nationalisation de l'électricité et du gaz (version consolidée au 8 décembre 2006)**

#### **Article 35**

*(Modifié par Ordonnance n°58-997 du 23 octobre 1958 art. 60)*

Les servitudes d'ancrage, d'appui, de passage, d'abattage d'arbres, d'aqueduc, de submersion et d'occupation temporaire s'appliquent dès la déclaration d'utilité publique des travaux.

Un décret déterminera les formes de la déclaration d'utilité publique des travaux qui ne nécessitent que l'établissement de servitudes et n'impliquent aucun recours à l'expropriation. Ce décret fixera également les conditions d'établissement desdites servitudes.

#### **Décret n°67-886 du 6 octobre 1967**

### **Décret portant règlement d'administration publique pour l'application de la loi du 15 juin 1906 sur les distributions d'énergie et de la loi du 16 octobre 1919 relative à l'utilisation de l'énergie hydraulique**

*(version consolidée au 11 octobre 1967)*

#### **Article 1**

Une convention passée entre le concessionnaire et le propriétaire ayant pour objet la reconnaissance des servitudes d'appui, de passage, d'ébranchage ou d'abattage prévues au troisième alinéa de l'article 12 de la loi du 15 juin 1906 susvisée peut remplacer les formalités prévues au quatrième alinéa dudit article.

Cette convention produit, tant à l'égard des propriétaires et de leurs ayants droit que des tiers, les effets de l'approbation du projet de détail des tracés par le préfet, qu'elle intervienne en prévision de la déclaration d'utilité publique des travaux ou après cette déclaration, ou, en l'absence de déclaration d'utilité publique, par application de l'article 298 de la loi du 13 juillet 1925 susvisée.

#### **Article 2**

Les contestations relatives au montant des indemnités dues à raison des servitudes prévues par l'alinéa 3 de l'article 12 de la loi du 15 juin 1906 susvisée sont soumises au juge de l'expropriation .

#### **Article 3**

Les contestations relatives au montant des indemnités dues à raison des servitudes d'aqueduc, de submersion, d'occupation et d'extraction de matériaux prévues au premier alinéa de l'article 4 de la loi du 16 octobre 1919 susvisée sont soumises au juge de l'expropriation .

#### **Article 4**

Le garde des sceaux, ministre de la justice, le ministre de l'économie et des finances et le ministre de l'industrie sont chargés, chacun en ce qui le concerne, de l'exécution du présent décret, qui sera publié au Journal officiel de la République française.

**Décret n°70-492 du 11 juin 1970**

**Décret portant règlement d'administration publique pour l'application de l'article 35 modifié de la loi du 8 avril 1946 concernant la procédure de déclaration d'utilité publique des travaux d'électricité et de gaz qui ne nécessitent que l'établissement de servitudes ainsi que les conditions d'établissement desdites servitudes**

*(version consolidée au 22 août 2004)*

**TITRE III BIS : DÉCLARATION D'UTILITÉ PUBLIQUE ET INSTITUTION DES SERVITUDES PRÉVUES PAR L'ARTICLE 12 BIS DE LA LOI DU 15 JUIN 1906**

**Article 20-1**

*Créé par Décret n°2004-835 du 19 août 2004 art. 1 (JORF 22 août 2004).*

Les servitudes mentionnées à l'article 12 bis de la loi du 15 juin 1906 peuvent être instituées de part et d'autre de toute ligne électrique aérienne de tension supérieure ou égale à 130 kilovolts, existante ou à créer. Ces servitudes affectent l'utilisation du sol et l'exécution des travaux mentionnés à l'article 20-2 dans un périmètre incluant au maximum les fonds situés à l'intérieur :

- 1° De cercles dont le centre est constitué par l'axe vertical des supports de la ligne et dont le rayon est égal à 30 mètres ou à la hauteur des supports si celle-ci est supérieure ;
- 2° D'une bande délimitée par la projection verticale au sol des câbles de la ligne électrique lorsqu'ils sont au repos ;
- 3° De bandes d'une largeur de 10 mètres de part et d'autre du couloir prévu au 2°.

Pour les lignes électriques aériennes de tension égale ou supérieure à 350 kilovolts, le rayon mentionné au 1° ci-dessus est porté à 40 mètres ou à une distance égale à la hauteur du support si celle-ci est supérieure et la largeur des bandes mentionnées au 3° ci-dessus est portée à 15 mètres.

Le champ d'application des servitudes peut être adapté dans les limites fixées au précédent alinéa en fonction des caractéristiques des lieux.

**Article 20-2**

*Créé par Décret n°2004-835 du 19 août 2004 art. 1 (JORF 22 août 2004).*

Dans le périmètre où sont instituées les servitudes prévues à l'article 20-1 :

1° Sont interdits, à l'exception des travaux d'adaptation, de réfection ou d'extension de constructions existantes mentionnés au deuxième alinéa de l'article 12 bis de la loi du 15 juin 1906 susvisée, la construction ou l'aménagement :

- de bâtiments à usage d'habitation ou d'aires d'accueil des gens du voyage ;
- d'établissements recevant du public au sens du code de la construction et de l'habitation entrant dans les catégories suivantes : structures d'accueil pour personnes âgées et personnes handicapées, hôtels et structures d'hébergement, établissements d'enseignement, colonies de vacances, établissements sanitaires, établissements pénitentiaires, établissements de plein air ;

2° Peuvent, en outre, être interdits ou soumis à des prescriptions particulières la construction ou l'aménagement de bâtiments abritant :

- des établissements recevant du public au sens du code de la construction et de l'habitation autres que ceux mentionnés au 1° ci-dessus ;
- des installations classées pour la protection de l'environnement soumises à autorisation et fabriquant, utilisant ou stockant des substances comburantes, explosibles, inflammables ou combustibles.

### **Article 20-3**

*Créé par Décret n°2004-835 du 19 août 2004 art. 1 (JORF 22 août 2004).*

La procédure d'institution des servitudes mentionnées à l'article 20-1 est conduite sous l'autorité du préfet.

Préalablement à l'organisation de l'enquête publique, le préfet sollicite l'avis de l'exploitant de la ou des lignes électriques, des services de l'Etat intéressés et des maires des communes sur le territoire desquelles est envisagée l'institution des servitudes en leur indiquant qu'un délai de deux mois leur est imparti pour se prononcer. En l'absence de réponse dans le délai imparti, l'avis est réputé favorable.

Une enquête publique est organisée dans les conditions fixées par les articles R. 11-4 à R. 11-14 du code de l'expropriation pour cause d'utilité publique.

Le dossier soumis à l'enquête publique comporte :

- 1° Une notice présentant la ou les lignes électriques concernées et exposant les raisons de l'institution des servitudes, les éléments retenus pour la délimitation des périmètres envisagés et la nature et l'importance des restrictions au droit de propriété en résultant ;
- 2° Les avis prévus au deuxième alinéa recueillis préalablement à l'organisation de l'enquête publique ;
- 3° Un plan parcellaire délimitant le périmètre établi en application de l'article 20-1.

Les frais de constitution et de diffusion du dossier sont à la charge de l'exploitant de la ou des lignes électriques concernées.

La déclaration d'utilité publique des servitudes mentionnées à l'article 20-1 est prononcée par arrêté du préfet du département. Elle emporte institution des servitudes susmentionnées à l'intérieur du périmètre délimité sur le plan parcellaire annexé.

La suppression de tout ou partie des servitudes mentionnées à l'article 12 bis de la loi du 15 juin 1906 susvisée est prononcée par arrêté préfectoral.

### **Article 21**

*Modifié par Décret n°85-1109 du 15 octobre 1985 art. 3 (JORF 17 octobre 1985)*

Sous réserve des dispositions de l'article 8 de la loi n° 83-630 du 12 juillet 1983 relative à la démocratisation des enquêtes publiques et à la protection de l'environnement, les frais d'enquête qui comprennent notamment les indemnités qui peuvent être versées aux commissaires enquêteurs, lesquelles sont fixées comme en matière d'expropriation, et les frais de notification ou d'affichage exposés au cours de l'instruction des demandes de déclaration d'utilité publique et à l'occasion de l'établissement des servitudes sont à la charge du demandeur.



PRÉFET DE L'ESSONNE

**PREFECTURE**

DIRECTION DES RELATIONS  
AVEC LES COLLECTIVITES LOCALES  
BUREAU DES ENQUETES PUBLIQUES,  
DES ACTIVITES FONCIERES ET INDUSTRIELLES

**ARRÊTÉ**

**n° 2015-PREF/DRCL/BEPAFI/SSPILL/837 du 18 novembre 2015  
instituant des servitudes d'utilité publique prenant en compte la maîtrise des risques  
autour des canalisations de transport de gaz naturel ou assimilé, d'hydrocarbures et de produits  
chimiques sur la commune de Lardy**

**LE PREFET DE L'ESSONNE,  
Chevalier de la Légion d'Honneur,  
Officier de l'Ordre National du Mérite,**

**VU** le code de l'environnement, et notamment ses articles L.555-16, R.555-30 et R.555-31,

**VU** le code de l'urbanisme, notamment ses articles L.126-1 et suivants et R.431-16,

**VU** le code de la construction et de l'habitation, notamment ses articles R.122-22 et R.123-46,

**VU** le décret n° 2004-374 du 29 avril 2004 modifié, relatif aux pouvoirs des Préfets, à l'organisation et à l'action des services de l'Etat dans les régions et départements,

**VU** le décret du 25 juillet 2013 portant nomination de M. Bernard SCHMELTZ, en qualité de Préfet de l'Essonne,

**VU** le décret du 20 novembre 2014 portant nomination de M. David PHILOT, en qualité de secrétaire général de la préfecture de l'Essonne,

**VU** l'arrêté préfectoral n° 2015-PREF-MCP-025 du 31 juillet 2015 portant délégation de signature à M. David PHILOT, Secrétaire Général de la préfecture de l'Essonne, Sous-Préfet de l'arrondissement chef-lieu,

**VU** l'arrêté ministériel du 5 mars 2014 définissant les modalités d'application du chapitre V du titre V du livre V du code de l'environnement et portant règlement de la sécurité des canalisations de transport de gaz naturel ou assimilé, d'hydrocarbures et de produits chimiques,

**VU** le rapport de la Direction régionale et interdépartementale de l'environnement et de l'énergie, en date du 31/08/15,

**Vu** l'avis favorable émis par le Conseil départemental de l'environnement et des risques sanitaires et technologiques de l'ESSONNE dans sa séance du 15/10/15,

**CONSIDÉRANT** que les canalisations de transport de gaz naturel ou assimilé, d'hydrocarbures et de produits chimiques, en service à la date de l'entrée en vigueur des articles R.555-1 et suivants du code de l'environnement, doivent faire l'objet d'institution de servitudes d'utilité publique relatives à la maîtrise de l'urbanisation en raison des dangers et des inconvénients qu'elles présentent,

**SUR** proposition du Secrétaire Général de la Préfecture de l' ESSONNE,

## **ARRETE**

### **Article 1<sup>er</sup> :**

Selon l'article L.555-16 du code de l'environnement, les périmètres à l'intérieur desquels les dispositions en matière de maîtrise de l'urbanisation s'appliquent sont déterminés par les risques susceptibles d'être créés par une canalisation de transport en service, notamment les risques d'incendie, d'explosion ou d'émanation de produits toxiques, menaçant gravement la santé ou la sécurité des personnes.

En application de l'article R.555-30 b) du code de l'environnement, des servitudes d'utilité publique sont instituées dans les zones d'effets générées par les phénomènes dangereux susceptibles de se produire à partir des canalisations de transport décrites ci-après, conformément aux distances figurant dans les tableaux ci-dessous et reproduites sur la carte annexée au présent arrêté (1).

Seules les distances SUP1 sont reproduites dans la carte annexée au présent arrêté. Les restrictions supplémentaires fixées par l'article 2 pour les projets d'urbanisme dont l'emprise atteint les SUP 2 ou 3 sont mises en œuvre dans le cadre de l'instruction de l'analyse de compatibilité obligatoire pour tout projet dont l'emprise atteint la SUP 1.

NOTA : En cas d'écart entre les valeurs des distances SUP figurant dans les tableaux ci-dessous et la représentation cartographique des SUP telle qu'annexée au présent arrêté, les valeurs des tableaux font foi, appliquées au tracé réel des canalisations concernées.

### **Ouvrages concernant la commune de Lardy (91330) :**

1. **CANALISATIONS DE TRANSPORT DE GAZ NATUREL ET ASSIMILES EXPLOITÉES PAR LA SOCIETE GRTGAZ dont le siège social est situé 6, rue Raoul Nordling, 92270 BOIS-COLOMBES**



Type d'ouvrage	Nom	Implantation	PMS	DN	Longueur dans la commune (en km)	Distances SUP en mètres (de part et d'autre de la canalisation)			Influence
						SUP1	SUP2	SUP3	
Canalisation	DN200/150-1963-ST_VRAIN_PREV OTE- PURGE_BOURRAY_S/JUINE	ENTERRE	40.0	150		30	5	5	impactant
Canalisation	DN200/150-1963-ST_VRAIN_PREV OTE- PURGE_BOURRAY_S/JUINE	ENTERRE	40.0	150	0.0888111	30	5	5	traversant
Canalisation	DN200/150-1963-ST_VRAIN_PREV OTE- PURGE_BOURRAY_S/JUINE	ENTERRE	40.0	150	0.507226	30	5	5	traversant
Canalisation	DN200/150-1963-ST_VRAIN_PREV OTE- PURGE_BOURRAY_S/JUINE	ENTERRE	40.0	200	0.734345	35	5	5	traversant
Canalisation	DN200/150-1966-BRETIGNY_S/ORGES_BOSQUET-VERT_LE_PETIT	ENTERRE	40.0	200		35	5	5	impactant
Canalisation	DN200/150-1963-SAINT_VRAIN_PREV OTE-BOURRAY_SUR_JUINE_Purge	ENTERRE	40.0	150	0.316439	30	5	5	traversant
Canalisation	DN80-1991-LARDY_RENAULT	ENTERRE	40.0	80	0.0361746	10	5	5	traversant
Installation Annexe	LARDY_RENAULT - 91330					12	8	8	traversant

## **Article 2**

Conformément à l'article R.555-30 b) du code de l'environnement, les servitudes sont les suivantes, en fonction des zones d'effets :

### **Servitude SUP1 :**

La délivrance d'un permis de construire relatif à un établissement recevant du public susceptible de recevoir plus de 100 personnes ou à un immeuble de grande hauteur est subordonnée à la fourniture d'une analyse de compatibilité ayant reçu l'avis favorable du transporteur ou, en cas d'avis défavorable du transporteur, l'avis favorable du Préfet rendu au vu de l'expertise mentionnée au III de l'article R.555-31 du code de l'environnement.

L'analyse de compatibilité, prévue à l'article R431-16 j) du code de l'urbanisme, est établie conformément aux dispositions de l'arrêté ministériel du 5 mars 2014 susvisé.

**Servitude SUP2 :**

L'ouverture d'un établissement recevant du public susceptible de recevoir plus de 300 personnes ou d'un immeuble de grande hauteur est interdite.

**Servitude SUP3 :**

L'ouverture d'un établissement recevant du public susceptible de recevoir plus de 100 personnes ou d'un immeuble de grande hauteur est interdite.

**Article 3**

Conformément à l'article R.555-46 du code de l'environnement, le maire informe le transporteur de tout permis de construire ou certificat d'urbanisme délivré dans l'une des zones définies à l'article 2.

**Article 4**

Les servitudes instituées par le présent arrêté sont annexées aux plans locaux d'urbanisme et aux cartes communales des communes concernées conformément à l'article L.126-1 du code de l'urbanisme.

**Article 5**

En application de l'article R.555-53 du code de l'environnement, le présent arrêté sera publié sur le site internet des services de l'Etat en Essonne et adressé au maire de la commune de Lardy.

Il sera également publié au recueil des actes administratifs de la préfecture de l'Essonne.


**Article 6**

Conformément aux dispositions de l'article R.421-1 du code de justice administrative, cet arrêté pourra faire l'objet d'un recours contentieux auprès du tribunal administratif de Versailles dans un délai de deux mois à compter de sa publication.

**Article 7**

Le Secrétaire Général de la Préfecture de l' ESSONNE, le maire de la commune de Lardy, le Directeur Départemental des Territoires de l' ESSONNE, le Directeur Régional et Interdépartemental de l'Environnement et de l'Énergie sont chargés chacun en ce qui le concerne de l'exécution du présent arrêté dont copie leur sera adressée, ainsi qu'à Monsieur le Sous-Préfet d' ETAMPES et au Directeur Général de GRTgaz.

Pour le Préfet,  
Le Secrétaire Général

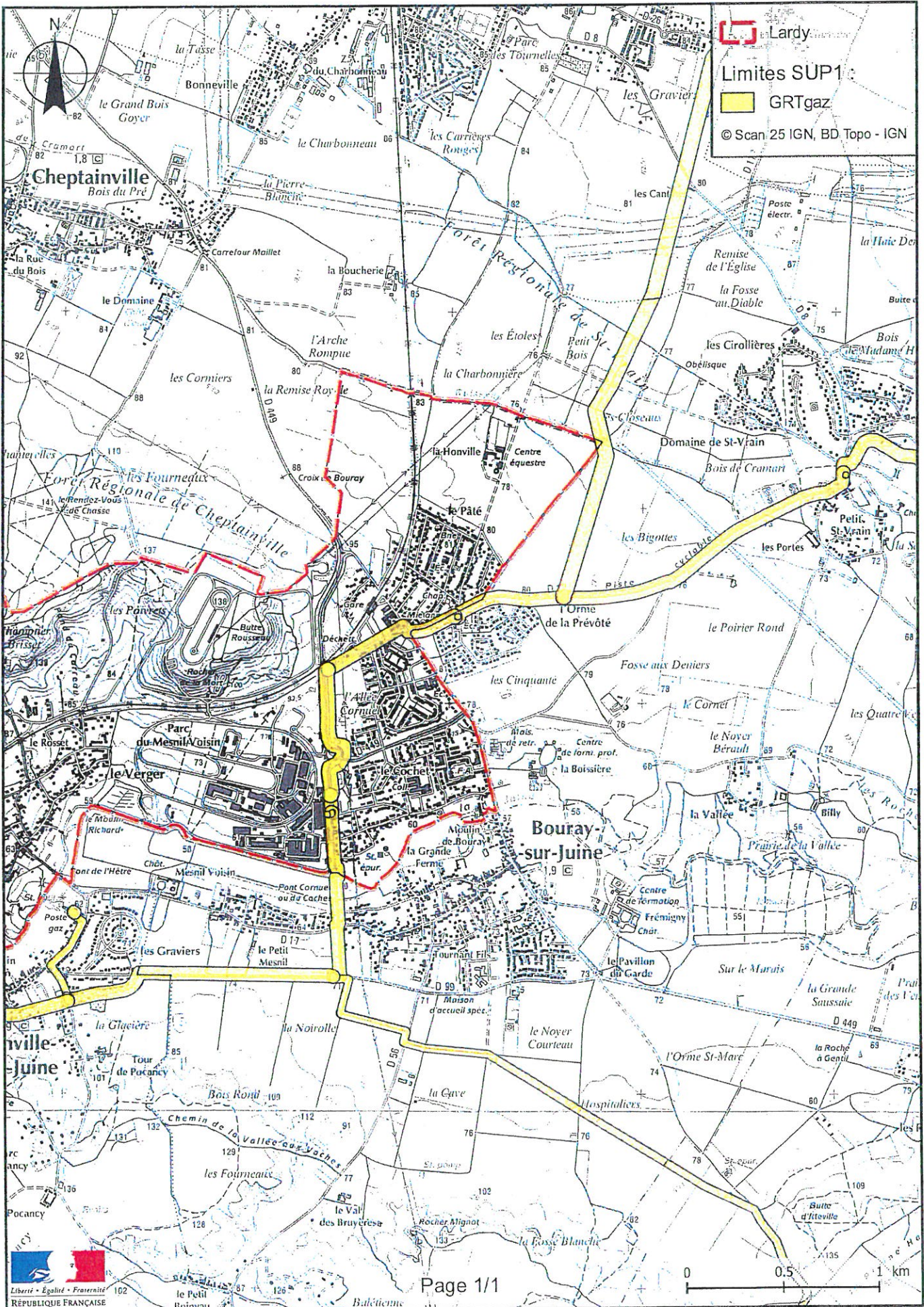


David PHILLOT

*(1) La carte des servitudes d'utilité publique annexée au présent arrêté peut être consultée dans les services de la Préfecture de l' ESSONNE et de la Direction Régionale et Interdépartementale de l'Environnement et de l'Énergie ainsi que dans la mairie de la commune concernée.*

**ANNEXE 1 : Carte des servitudes d'utilité publique autour des canalisations de transport de matières dangereuses – Commune de Lardy**

Servitudes d'utilité publique autour des canalisations de transport de matières dangereuses



## **ANNEXE 2 : Définitions**

PMS : Pression Maximale de Service de la canalisation

DN : Diamètre Nominal de la canalisation.

Distances SUP : Distances en mètres de part et d'autre de la canalisation définissant les limites des zones concernées par les servitudes d'utilité publique. En cas d'écart entre les valeurs des distances SUP figurant dans le(s) tableau(x) de l'article 1 du présent arrêté et la représentation cartographique des SUP telle qu'annexée au présent arrêté (annexe 1), les valeurs du(es) tableau(x) font foi, appliquées au tracé réel des canalisations concernées.

Distance SUP 1 : cette distance correspond à la zone d'effets létaux (PEL) du phénomène dangereux de référence majorant au sens de l'article R.555-39 du code de l'environnement

Distance SUP 2 : cette distance correspond à la zone d'effets létaux (PEL) du phénomène dangereux de référence réduit au sens de l'article R.555-39 du code de l'environnement

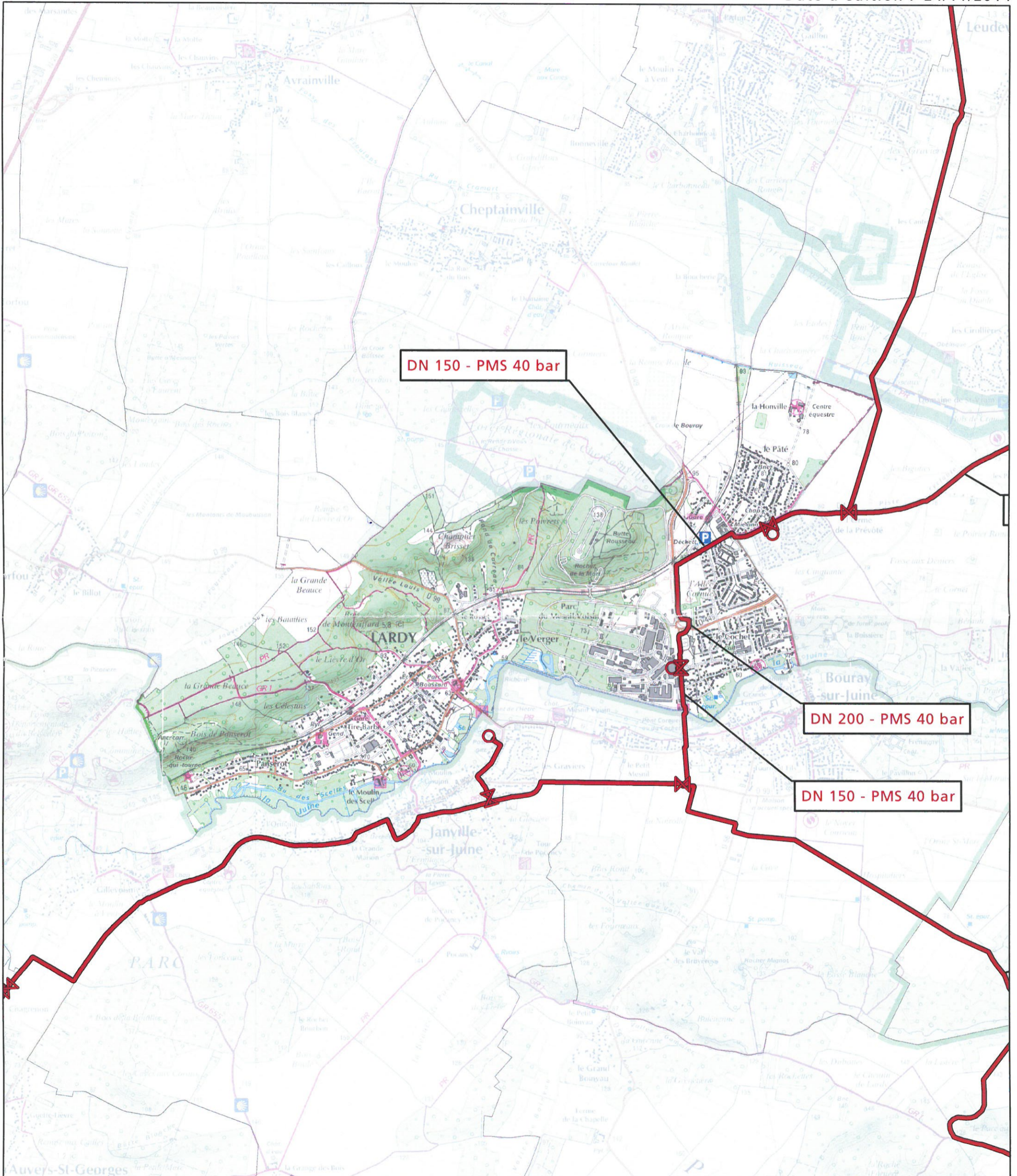
Distance SUP 3 : cette distance correspond à la zone d'effets létaux significatifs (ELS) du phénomène dangereux de référence réduit au sens de l'article R.555-39 du code de l'environnement

# PLAN LOCAL D'URBANISME

Commune : LARDY

Code INSEE : 91330

Date d'édition : 24/11/2014



0 0,25 0,5 1 1,5 2 Km

Fond de plan - SCAN25 © IGN



— Canalisation de gaz haute pression en service

— Canalisation de gaz haute pression projetées

⚡ Poste de coupure ou de sectionnement

○ Poste de livraison client ou de distribution publique

▽ Poste de prédétente



GRTgaz  
Région Val de Seine  
Département Ouest  
2 rue Pierre Timbaud

92238 GENNEVILLIERS





Liberté • Égalité • Fraternité  
RÉPUBLIQUE FRANÇAISE

## PREFET DE L'ESSONNE

*Direction régionale et interdépartementale  
de l'Environnement et de l'Énergie Ile-de-France  
Unité territoriale de l'Essonne  
Préfecture.*

EVRY, le **28 MAI 2015**

### LE PREFET DE L'ESSONNE

A

#### Liste in fine

Le transport de gaz, d'hydrocarbures et de produits chimiques par canalisation est indispensable à l'approvisionnement énergétique de notre pays et à son développement économique. Il est reconnu comme le mode de transport le plus sûr et de moindre impact pour l'environnement. Il nécessite toutefois les précautions particulières en matière d'urbanisme afin de limiter l'exposition des riverains aux risques résiduels occasionnés par les canalisations.

Les articles L. 555-16 et R. 555-30 b) du code de l'environnement, récemment complétés par un arrêté ministériel du 5 mars 2014, prévoient la mise en place de servitudes d'utilité publique (SUP) prenant en compte la maîtrise des risques à proximité des canalisations de transport de gaz, d'hydrocarbures et de produits chimiques, dans chacune des communes concernées.

Ces servitudes ne sont constitutives, en aucune manière, de nouvelles contraintes en matière d'urbanisme. Il s'agit des mêmes règles que celles déjà portées à votre connaissance depuis 2009 par les services de l'Etat soit lors de l'élaboration ou les révisions des plans locaux d'urbanisme soit lors de l'instruction des permis de construire pour lesquels les services seraient saisis. Ces règles sont également les mêmes que celles appliquées depuis de nombreuses années par les gestionnaires de canalisations qui sont consultés préalablement à la réalisation des travaux.

**Leurs effets seront ainsi en parfaite continuité avec ce qui a déjà été mis en place.**

Ces servitudes seront instituées par arrêté préfectoral après avis du conseil départemental de l'environnement, des risques sanitaires et technologiques (CODERST). Elles devront être prises en compte dans les documents d'urbanisme de votre commune (plan local d'urbanisme, carte communale).

Conformément à la loi, ces servitudes encadrent strictement la construction ou l'extension d'établissements recevant du public (ERP) de plus de 100 personnes et d'immeubles de grande hauteur (IGH). Elles n'engendrent pas de contrainte d'urbanisme pour les autres catégories de constructions à proximité des canalisations de transport. Pour ces autres constructions, les exploitants des canalisations prennent en compte les évolutions des occupations du sol dans leur voisinage, par la mise en place, le cas échéant, de mesures de renforcement de la sécurité.

Concrètement, les contraintes constructives pour les ERP et les IGH seront de deux sortes :

1. **SUP-majorante** : dans une bande large (SUP n°1) centrée sur le tracé de la canalisation, les constructions et extensions d'ERP de plus de 100 personnes et d'IGH seront soumises à la réalisation d'une « analyse de compatibilité » établie par l'aménageur concerné et le permis



de construire correspondant ne pourra être instruit que si cette analyse a recueilli un avis favorable du transporteur, ou à défaut du préfet.

2. **SUP-réduite** : dans deux bandes étroites (SUP n°2 applicable aux ERP de plus de 300 personnes et aux IGH, SUP n°3 applicable aux ERP de plus de 100 personnes) également centrées sur le tracé de la canalisation, les constructions d'ERP et IGH visés par ces SUP seront strictement interdites.

L'*annexe 1* au présent courrier présente le *processus de réalisation de l'analyse de compatibilité* mentionnée au 1 ci-dessus et de validation de son résultat.

L'*annexe 2* présente des *exemples de bandes de servitudes SUP-majorante et SUP-réduite pour des canalisations de transport de gaz et d'hydrocarbures*.

Je profite enfin de ce courrier pour vous rappeler que l'article R. 555-46 du code de l'environnement vous demande désormais d'informer le transporteur de tout permis de construire ou certificat d'urbanisme délivré dans les zones précitées. Cette disposition est d'ores et déjà en vigueur. Elle permet au transporteur de vérifier la compatibilité du niveau de sécurité de ses ouvrages avec la densification de l'urbanisation et d'appliquer les mesures de renforcement de la sécurité nécessaires, le cas échéant. Il est d'ailleurs recommandé que vous informiez les transporteurs des projets de construction à proximité de leurs canalisations existantes dès la phase du projet de permis de construire pour qu'ils puissent vous faire part de leurs observations et le cas échéant se mettre en relation avec les porteurs de projets.

Enfin, un grand nombre de canalisations de transport sont déclarées d'utilité publique ou d'intérêt général et font déjà l'objet à ce titre de servitudes constructives et/ou de passage ; ces servitudes d'utilité publique, qui sont d'une autre nature, restent applicables et ne sont pas concernées par la présente démarche.

Les services concernés de la DRIEE se tiennent à votre disposition pour vous apporter les réponses à toutes questions complémentaires que vous pourriez vous poser à ce sujet.



Bernard SCHMELTZ

## Annexe 1

### Processus de réalisation d'une analyse de compatibilité d'un projet d'ERP de plus de 100 personnes ou d'IGH avec une canalisation existante

Le processus comprend les différentes étapes suivantes :

- 1. Constat par l'aménageur que l'emprise du projet d'ERP>100 personnes ou d'IGH est située dans la SUP majorante :** L'aménageur (porteur de projet d'un ERP ou IGH) établit son projet, et constate que son emprise est en partie ou en totalité dans la SUP-majorante mentionnée dans le PLU ou dans la carte communale (nota : si l'emprise de l'ERP ou IGH atteint en outre la SUP-réduite, le projet est strictement interdit).
- 2. Demande par l'aménageur des extraits utiles de l'étude de dangers :** S'il ne peut modifier son projet pour que l'emprise soit totalement extérieure à la SUP-majorante, l'aménageur demande à l'exploitant de la canalisation à l'origine de la SUP l'extrait utile de l'étude de dangers de cette canalisation, et utilise à cet effet le formulaire Cerfa n° 15016\*01 (téléchargeable sur le site [service-public.fr](http://service-public.fr)).
- 3. Fourniture par l'exploitant des extraits utiles de l'étude de dangers :** L'exploitant de la canalisation fournit à l'aménageur sous 2 mois au maximum l'extrait utile de l'étude de dangers ; la forme de cet extrait est normalisée conformément à l'annexe 4 de l'arrêté ministériel du 5 mars 2014 dit multifluide.
- 4. Établissement par l'aménageur de l'analyse de compatibilité :** Sur la base de cet extrait, et en respectant le format normalisé fixé par l'annexe 5 de l'arrêté multifluide du 5 mars 2014, l'aménageur établit l'analyse de compatibilité, qui mentionne les mesures compensatoires complémentaires à mettre en place à ses frais, le cas échéant, pour rendre son projet acceptable.
- 5. Cas particulier où un renforcement du bâti de l'ERP-IGH est nécessaire :** Si les mesures de renforcement de la sécurité de la canalisation qui sont possibles ou qui sont déjà en place ne permettent pas à elles seules d'assurer la compatibilité du projet, l'aménageur peut envisager le recours à un organisme habilité afin d'étudier les possibilités de renforcement de la protection des bâtiments de l'ERP ou IGH, à ses frais, en conformité avec le guide INERIS prévu à l'article 29 de l'arrêté multifluide du 5 mars 2014.
- 6. Avis de l'exploitant :** L'aménageur adresse l'analyse de compatibilité pour avis à l'exploitant de la canalisation. L'avis de l'exploitant est remis à l'aménageur sous 2 mois au maximum ; si cet avis est favorable, il est joint avec l'analyse de compatibilité à la demande de permis de construire qui devient recevable sur ce point.
- 7. Avis du préfet en cas d'avis défavorable de l'exploitant :** Si l'avis de l'exploitant est défavorable, et si l'aménageur maintient son projet, l'avis du préfet est demandé. Si le préfet ne donne pas d'avis sous 2 mois, cet avis est considéré défavorable. Si l'avis du préfet est favorable, il est joint avec l'analyse de compatibilité à la demande de permis de construire qui devient recevable sur ce point.
- 8. Contrôle de la mise en œuvre des mesures de renforcement de la sécurité avant l'ouverture de l'ERP-IGH :** Si l'avis final sur l'analyse de compatibilité est favorable (cf. point 6 ou 7), et si cette analyse prévoit des mesures de renforcement de la sécurité de la canalisation à la charge de l'aménageur, le maire ne peut délivrer l'autorisation d'occupation de l'ERP ou IGH qu'après avoir reçu de l'aménageur une attestation relative à la mise en place effective de ces mesures ; cette attestation remplie conformément au formulaire Cerfa n° 15017\*01 (téléchargeable sur le site [service-public.fr](http://service-public.fr)) est obtenue par l'aménageur auprès de l'exploitant de la canalisation.

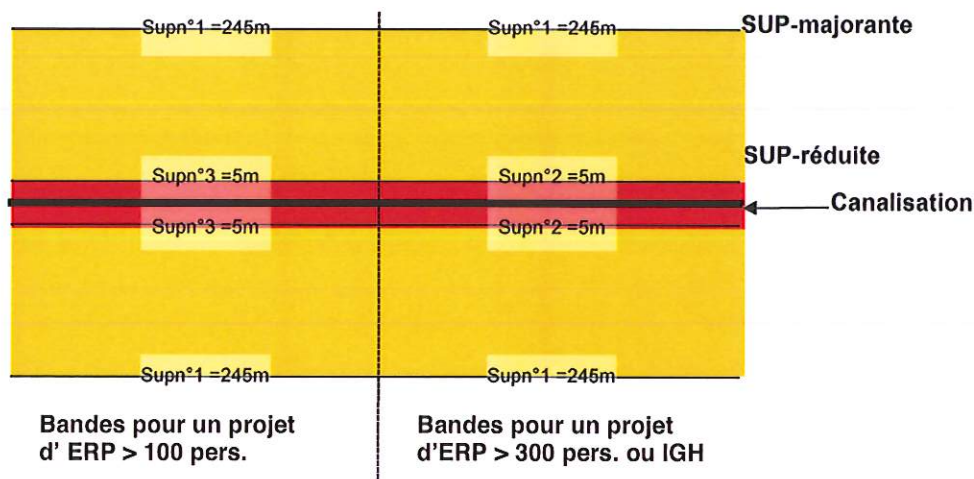
Nota : certains ERP et IGH existants construits antérieurement à la mise en place des SUP relatives aux dangers des canalisations de transport existantes peuvent s'avérer être situés dans ces zones SUP, une fois celles-ci mises en place. Cette situation a normalement fait l'objet d'un traitement soit par le biais de mesures de renforcement de la sécurité de la canalisation concernée mises en œuvre sous la responsabilité de l'exploitant avant septembre 2012, soit par la mise en place de mesures compensatoires par l'aménageur si l'ERP ou l'IGH a été construit postérieurement au porter à connaissance fait à partir de 2006.

## Annexe 2

### Exemples de bandes de servitudes pour des canalisations de transport de gaz et d'hydrocarbures

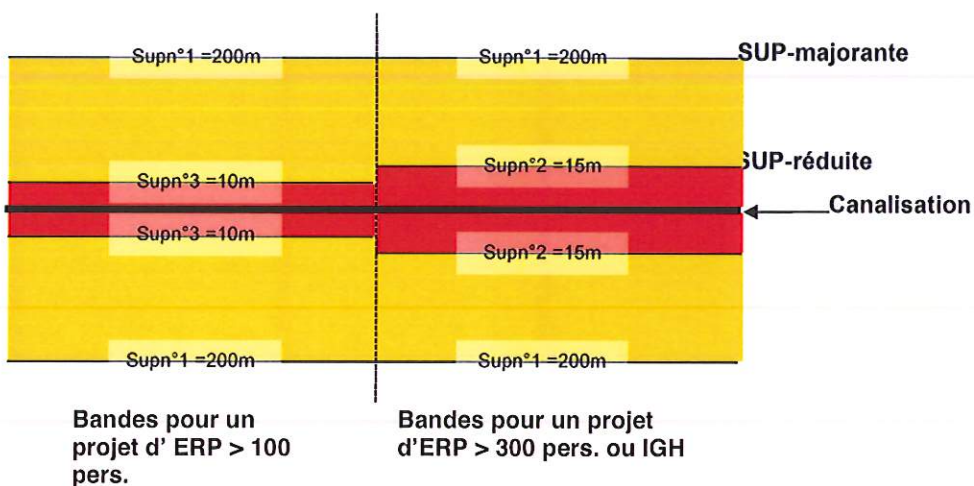
#### 1. Cas d'une canalisation de transport de gaz naturel

Diamètre : 500 mm - Pression maximale en service : 67,7 bar




#### 2. Cas d'une canalisation de transport d'hydrocarbures

Diamètre : 300 mm (12 pouces) - Pression maximale en service : 50 bar



 SUP-majorante : Construction de l'ERP ou de l'IGH soumise à Analyse de compatibilité

 SUP-réduite : Construction de l'ERP ou de l'IGH interdite

Nota : les dimensions des zones SUP-majorante et SUP-réduite données dans ces exemples sont les demies-largeurs de la bande de servitude, de part et d'autre de la canalisation. Elles sont indicatives ; les SUP effectives seront susceptibles de légères variations par rapport à ces valeurs

# Servitudes I4

Servitude au voisinage d'une ligne électrique aérienne ou souterraine

## L'électricité

### Servitudes relatives à l'établissement des canalisations électriques (ouvrages du réseau d'alimentation générale et des réseaux de distribution publique).

#### Servitudes d'ancrage, d'appui, de passage, d'élagage et d'abattage d'arbres.

### I. Généralités

◆ **Loi du 15 Juin 1906, art. 12 et 12bis**, modifiée par les lois des **13 juillet 1925** (art. 298), 4 juillet 1935, 13 décembre 2000 et 3 janvier 2003, les décrets-lois des 17 juin et 12 novembre 1938 et le décret n° 67-885 du 6 octobre 1967.

Article 35 de la loi n° 46-628 du 8 avril 1946 modifiée sur la nationalisation de l'électricité et du gaz.

◆ **Ordonnance n° 58-997 du 23 octobre 1958** (article 60) relative à l'expropriation portant modification de l'article 35 de la loi du 8 avril 1946.

Décret n° 67-886 du 6 octobre 1967 sur les conventions amiables portant reconnaissance des servitudes de l'article 12 de la loi du 15 juin 1906 et confiant au juge de l'expropriation la détermination des indemnités dues pour imposition des servitudes.

◆ **Décret n° 70-492 du 11 juin 1970** portant règlement d'administration publique pour l'application de l'article 35 modifié de la loi n° 46-628 du 8 avril 1946 concernant la procédure de déclaration d'utilité publique des travaux d'électricité et de gaz qui ne nécessitent que l'établissement de servitudes ainsi que les conditions d'établissement desdites servitudes, modifié par les décrets n° 85-1109 du 15 octobre 1985, n° 93-629 du 25 mars 1993 et n°2004-835 du 19 août 2004.

◆ **Décret n° 91-1147 du 14 octobre 1991** relatif à l'exécution de travaux à proximité de certains ouvrages souterrains, aériens ou subaquatiques de transport ou de distribution.

◆ **Circulaire, n° 70-13 du 24 juin 1970** (mise en application des dispositions du décret du 11 juin 1970) complétée par la circulaire n° LR-J/A-033879 du 13 novembre 1985 (nouvelles dispositions découlant de la loi n° 83-630 du 12 juillet 1983 sur la démocratisation des enquêtes publiques et du décret n° 85-453 du 23 avril 1985 pris pour son application).

◆ **Arrêté préfectoral du 18 février 1971** pris en application des dispositions du décret n° 65-48 du 8 janvier 1965.

◆ **Arrêté ministériel du 16 novembre 1994** pris en application des articles 3, 4, 7 et 8 du décret n°91-1147 du 14 octobre 1991 relatif à l'exécution des travaux à proximité de certains ouvrages souterrains, aériens ou subaquatiques de transport ou de distribution.

Ministère de l'industrie.

## **II. Procédures d'institution**

### **A) Procédure**

Les servitudes d'ancrage, d'appui, de passage, d'élagage et d'abattage d'arbres bénéficient :

- aux travaux déclarés d'utilité publique (art. 35 de la loi du 8 avril 1946) ;
- aux lignes placées sous le régime de la concession ou de la régie réalisée avec le concours financier de l'Etat, des départements, des communes ou syndicats de communes (art. 298 de la loi du 13 juillet 1925) et non déclarées d'utilité publique.

La déclaration d'utilité publique des ouvrages d'électricité en vue de l'exercice des servitudes est obtenue conformément aux dispositions des chapitres 1er et II du décret du 11 juin 1970 modifié par le décret n° 85-1109 du 15 octobre 1985.

Préalablement à l'organisation de l'enquête publique, le préfet sollicite l'avis de l'exploitant de la ou des lignes électriques, des services de l'Etat intéressés et des maires des communes sur le territoire desquelles est envisagée l'institution des servitudes en leur indiquant qu'un délai de deux mois leur est imparti pour se prononcer. En l'absence de réponse dans le délai imparti, l'avis est réputé favorable.

Une enquête publique est organisée dans les conditions fixées par les articles R.11-4 à R.11-14 du code de l'expropriation pour cause d'utilité publique.

La déclaration d'utilité publique est prononcée :

- soit par arrêté préfectoral ou arrêté conjoint des préfets des départements intéressés et en cas de désaccord par arrêté du ministre chargé de l'électricité, en ce qui concerne les ouvrages de distribution publique d'électricité et de gaz et des ouvrages du réseau d'alimentation générale en énergie électrique ou de distribution aux services publics d'électricité de tension inférieure à 225 kV (art. 4, alinéa 2, du décret n° 85-1109 du 15 octobre 1985) ;
- soit par arrêté du ministre chargé de l'électricité ou arrêté conjoint du ministre chargé de l'électricité et du ministre chargé de l'urbanisme s'il est fait application des articles L. 123-8 et R. 123-35-3 du code de l'urbanisme, en ce qui concerne les mêmes ouvrages visés ci-dessus, mais d'une tension supérieure ou égale à 225 kV (art. 7 du décret n° 85-1109 du 15 octobre 1985).

La procédure d'établissement des servitudes est définie par le décret du 11 Juin 1970 en son titre II (le décret n° 85-1109 du 15 octobre 1985 modifiant le décret du 11 juin 1970 n'a pas modifié la procédure d'institution des dites servitudes). La circulaire du 24 juin 1970 reste applicable.

A défaut d'accord amiable, le distributeur adresse au préfet par l'intermédiaire de l'ingénieur en chef chargé du contrôle, une requête pour l'application des servitudes, accompagnée d'un plan et d'un état parcellaire indiquant les propriétés qui doivent être atteintes par les servitudes, le préfet prescrit alors une enquête publique dont le dossier est transmis aux maires des communes intéressées et notifié au demandeur. Les maires concernés donnent avis de l'ouverture de l'enquête et notifient aux propriétaires concernés les travaux projetés.

Le demandeur, après avoir eu connaissance des observations présentées au cours de l'enquête, arrête définitivement son projet, lequel est transmis avec l'ensemble du dossier au préfet, qui institue par arrêté les servitudes que le demandeur est autorisé à exercer après l'accomplissement des formalités de publicité mentionnées à l'article 18 du décret du 11 juin 1970 et visées ci-dessus en C.

Par ailleurs, une convention peut être passée entre le concessionnaire et le propriétaire ayant pour objet la reconnaissance desdites servitudes. Cette convention remplace les formalités mentionnées ci-dessus et produit les mêmes effets que l'arrêté préfectoral (art. 1er du décret n° 67-886 du 6 octobre 1967).

## **B) Indemnisation**

Les indemnités dues à raison des servitudes sont prévues par la loi du 15 juin 1906 en son article 12. Elles sont dues en réparation du préjudice résultant directement de l'exercice des servitudes.

Aucune indemnité n'est due, par exemple, pour préjudice esthétique ou pour diminution de la valeur d'un terrain à bâtir.

Le préjudice purement éventuel et non évaluable en argent ne peut motiver l'allocation de dommages et intérêts, mais le préjudice futur, conséquence certaine et directe de l'état actuel des choses, peut donner lieu à indemnité.

Dans le domaine agricole, l'indemnité des exploitants agricoles et des propriétaires est calculée en fonction des conventions passées en date du 21 octobre 1987, entre Electricité de France et l'assemblée permanente des chambres d'agriculture (A.P.C.A.) et rendues applicables par les commissions régionales instituées à cet effet. Pour les dommages instantanés liés aux travaux, l'indemnité est calculée en fonction d'un accord passé le 21 octobre 1981 entre l'A.P.C.A., E.D.F. et le syndicat des entrepreneurs de réseaux, de centrales et d'équipements industriels électriques (S.E.R.C.E.).

En cas de litige, l'indemnité n'est fixée par le juge de l'expropriation (art. 20 du décret du 11 juin 1970). Ces indemnités sont à la charge du maître d'ouvrage de la ligne. Leurs modalités de versement sont fixées par l'article 20 du décret du 11 juin 1970.

Les indemnités dont il est fait état ne concernent pas la réparation des dommages survenus à l'occasion des travaux et qui doivent être réparés comme dommages de travaux publics.

## **C) Publicité**

Affichage en mairie de chacune des communes intéressées, de l'arrêté instituant les servitudes.

Notification au demandeur de l'arrêté instituant les servitudes.

Notification dudit arrêté, par les maires intéressés ou par le demandeur, à chaque propriétaire et exploitant pourvu d'un titre régulier d'occupation et concernés par les servitudes.

## **III. Effets de la servitude**

### **A) Prérogatives de la puissance**

#### **1) Prérogatives exercées directement par la puissance publique**

Droit pour le bénéficiaire d'établir à demeure des supports et ancrages pour conducteurs aériens d'électricité, soit à l'extérieur des murs ou façades donnant sur la voie publique, sur les toits et terrasses des bâtiments, à condition qu'on y puisse accéder par l'extérieur, sous les conditions de sécurité prescrites par les règlements administratifs (servitude d'ancrage).

Droit pour le bénéficiaire, de faire passer les conducteurs d'électricité au-dessus des propriétés, sous les mêmes conditions que ci-dessus, peu importe que ces propriétés soient ou non closes ou bâties (servitude de surplomb).

Droit pour le bénéficiaire, d'établir à demeure des canalisations souterraines ou des supports pour les conducteurs aériens, sur des terrains privés non bâtis qui ne sont pas fermés de murs ou autres clôtures équivalentes (servitudes d'implantation). Lorsqu'il y a application du décret du 27 décembre 1925, les supports sont placés autant que possible sur les limites des propriétés ou des cultures.

Droit pour le bénéficiaire, de couper les arbres et les branches d'arbres qui se trouvant à proximité des conducteurs aériens d'électricité, gênent leur pose ou pourraient par leur mouvement ou leur chute occasionner des courts-circuits ou des avaries aux ouvrages (décret du 12 novembre 1938).

## **2) Obligations de faire imposées au propriétaire**

Néant.

### **B) Limitation au droit d'utiliser le sol**

**1) Obligation passive :** Obligation pour les propriétaires de réserver le libre passage et l'accès aux agents de l'entreprise exploitante pour la pose, l'entretien et la surveillance désinstallations. Ce droit de passage ne doit être exercé qu'en cas de nécessité et à des heures normales et après en avoir prévenu les intéressés, dans toute la mesure du possible.

**2) Obligation pour toute personne, physique ou morale,** qui se propose d'effectuer ou de faire effectuer au voisinage d'une installation électrique, publique ou privée, édifiée sur le sol et notamment d'une ligne aérienne, des travaux ou opérations quelconques, de s'informer auprès de l'exploitant de cet ouvrage (soit directement, soit par l'intermédiaire du représentant local de la distribution d'énergie électrique), de la valeur des tensions de ces installations et notamment de ces lignes aériennes, afin de pouvoir s'assurer qu'au cours de l'exécution des travaux ou opérations, aucun exécutant ne sera susceptible de s'approcher lui-même ou d'approcher par l'une quelconque de leurs parties tous objets matériels ou appareils tels que : outils, échafaudage et ouvrages accessoires, matériels et matériaux manutentionnés, engins agréés appareils divers, moyens de transport, à une distance dangereuse des pièces conductrices nues normalement sous tension et notamment à une distance inférieure à :

- \_ trois mètres pour les installations électriques et notamment pour les lignes aériennes dont la tension nominale est inférieure à 50 000 volts ;

- \_ cinq mètres pour les installations électriques et notamment pour les lignes aériennes dont la tension nominale est égale ou supérieure à 50 000 volts.

Il doit être tenu compte pour déterminer cette distance, de tous les mouvements possibles des pièces conductrices d'une part, et de tous les mouvements, déplacements, balancements, fouettements ou chutes possibles des engins utilisés pour les travaux envisagés d'autre part. Les opérations d'élagage ou abattage d'arbres sont considérées comme faisant partie des opérations visées par l'arrêté, si le pied de l'arbre est situé à une distance de l'installation électrique, et notamment de la ligne aérienne, inférieure à la hauteur de cet arbre augmentée de la distance indiquée ci-dessus.

Dans le cas où les conditions de sécurité précisées ci-dessus ne seraient pas remplies, tout travail à proximité de ces ouvrages doit faire l'objet d'une déclaration préalable d'intention de travaux à Electricité de France (représentant local), dix jours francs au moins avant la date prévue pour le début des travaux (art. 2 de l'arrêté préfectoral du 18 février 1971).



### **3) Régime institué pour les lignes électriques aériennes de tension supérieure ou égale à 130.000 volts**

a) Les servitudes mentionnées à l'article 12 bis de la loi du 15 juin 1906 peuvent être instituées de part et d'autre de toute ligne électrique aérienne de tension supérieure ou égale à 130 kilovolts, existante ou à créer :

Ces servitudes affectent l'utilisation du sol et l'exécution des travaux mentionnés à l'article 20-2 du décret du 11 juin 1970 dans un périmètre incluant au maximum les fonds situés à l'intérieur :

1° de cercles dont le centre est constitué par l'axe vertical des supports de la ligne et dont le rayon est égal à 30 mètres ou à la hauteur des supports si celle-ci est supérieure ;

2° d'une bande délimitée par la projection verticale au sol des câbles de la ligne électrique lorsqu'ils sont au repos ;

3° de bandes d'une largeur de 10 mètres de part et d'autre du couloir prévu au 2°.

Pour les lignes électriques aériennes de tension égale ou supérieure à 350 kilovolts, le rayon mentionné au 1° ci-dessus est porté à 40 mètres ou à une distance égale à la hauteur du support si celle-ci est supérieure et la largeur des bandes mentionnées au 3° ci-dessus est portée à 15 mètres.

Le champ d'application des servitudes peut être adapté dans les limites fixées au précédent alinéa en fonction des caractéristiques des lieux.

(Art. 20-1 du décret n°2004-835 du 19 août 2004)

b) Dans le périmètre où sont instituées les servitudes prévues à l'article 20-1 :

- Sont interdits, à l'exception des travaux d'adaptation, de réfection ou d'extension de constructions existantes mentionnés au deuxième alinéa de l'article 12 bis de la loi du 15 juin 1906 susvisée, la construction ou l'aménagement :

- de bâtiments à usage d'habitation ou d'aires d'accueil des gens du voyage ;

- d'établissements recevant du public au sens du code de la construction et de l'habitation entrant dans les catégories suivantes : structures d'accueil pour personnes âgées et personnes handicapées, hôtels et structures d'hébergement, établissements d'enseignement, colonies de vacances, établissements sanitaires, établissements pénitentiaires, établissements de plein air ;

- Peuvent, en outre, être interdits ou soumis à des prescriptions particulières la construction ou l'aménagement des bâtiments abritant :

- des établissements recevant du public au sens du code de la construction et de l'habitation autres que ceux mentionnés au 1° ci-dessus ;

- des installations classées pour la protection de l'environnement soumises à autorisation et fabriquant, utilisant ou stockant des substances comburantes, explosibles, inflammables ou combustibles.

(Art. 20-2 du décret n°2004-835 du 19 août 2004)

**4) Obligations** pour toute personne physique ou morale qui se propose d'effectuer ou de faire effectuer des travaux de terrassements, des fouilles, des forages ou des enfoncements de s'informer, s'il existe des installations électriques souterraines (qu'elles soient ou non enterrées) à l'intérieur du périmètre des travaux projetés ou à moins de 150 mètres à l'extérieur du périmètre auprès du représentant local de la distribution d'énergie électrique. S'il résulte des renseignements détenus par le représentant local de la distribution qu'au voisinage de l'emplacement des travaux projetés, il peut exister des installations électriques souterraines publiques ou privées et notamment des lignes électriques souterraines exploitées par le service de la distribution ou par d'autres exploitants, l'intéressé est tenu de faire auprès du représentant local de la distribution une déclaration d'intention de travaux dix jours francs au moins avant la date prévue pour le début des travaux.

**5) Droits résiduels du propriétaire :** Les propriétaires dont les immeubles sont grevés de servitudes d'appui sur les toits ou terrasses ou de servitudes d'implantation ou de surplomb conservent le droit de se clore ou de bâtir ; ils doivent toutefois, un mois avant d'entreprendre l'un de ces travaux, prévenir par lettre recommandée, l'entreprise exploitante.

## **LOI du 15 juin 1906**

### **sur les distributions d'énergie**

(J.O. du 17 juin 1906)

#### TITRE V

#### REGIME DES CONCESSIONS DECLAREES D'UTILITE PUBLIQUE

##### **Article 12**

(L.2003-8, 3 janvier 2003, art. 25, III et 62, II, 5°).

La déclaration d'utilité publique investit le concessionnaire ou titulaire d'une autorisation de transport de gaz naturel, pour l'exécution des travaux dépendant de la concession ou autorisation de transport de gaz naturel, de tous les droits que les lois et règlements confèrent à l'administration en matière de travaux publics. Le concessionnaire ou titulaire d'une autorisation de transport de gaz naturel demeure en même temps soumis à toutes les obligations qui dérivent, pour l'administration, de ces lois et règlements.

S'il y a lieu à expropriation, il y est procédé conformément à la loi du 3 mai 1841, au nom de l'autorité concédante et aux frais du concessionnaire ou titulaire d'une autorisation de transport de gaz naturel.

La déclaration d'utilité publique d'une distribution d'énergie confère, en outre, au concessionnaire ou titulaire d'une autorisation de transport de gaz naturel le droit :

1° D'établir à demeure des supports et ancrages pour conducteurs aériens d'électricité, soit à l'extérieur des murs ou façades donnant sur la voie publique, soit sur les toits et terrasses des bâtiments, à la condition qu'on y puisse accéder par l'extérieur, étant spécifié que ce droit ne pourra être

exercé que sous les conditions prescrites, tant au point de vue de la sécurité qu'au point de vue de la commodité des habitants par les règlements d'administration publique prévus à l'article 18, lesdits règlements devant limiter l'exercice de ce droit au cas de courants électriques tels que la présence desdits conducteurs d'électricité à proximité des bâtiments ne soient pas de nature à présenter, nonobstant les précautions prises conformément aux règlements, des dangers graves pour les personnes ou les bâtiments ;

2° De faire passer les conducteurs d'électricité au-dessus des propriétés privées, sous les mêmes conditions et réserves que celles spécifiques à l'alinéa 1° ci-dessus ;

3° D'établir à demeure des canalisations souterraines, ou des supports pour conducteurs aériens, sur des terrains privés non bâtis, qui ne sont pas fermés de murs ou autres clôtures équivalentes ;

4° (D.-L.12 novembre 1938) De couper les arbres et branches d'arbres qui, se trouvant à proximité des conducteurs aériens d'électricité, gênent leur pose ou pourraient, par leur mouvement ou leur chute, occasionner des courts-circuits ou des avaries aux ouvrages.

L'exécution des travaux prévus aux alinéas 1° à 4° ci-dessus doit être précédée d'une notification directe aux intéressés et d'une enquête spéciale dans chaque commune ; elle ne peut avoir lieu qu'après approbation du projet de détail des tracés par le préfet.

Elle n'entraîne aucune dépossession ; la pose d'appuis sur les murs ou façades ou sur les toits ou terrasses des

bâtiments ne peut faire obstacle au droit du propriétaire de démolir, réparer ou surélever. La pose des canalisations ou supports dans un terrain ouvert et non bâti ne fait pas non plus obstacle au droit du propriétaire de se clore ou de bâtir. Le propriétaire devra, un mois avant d'entreprendre les travaux de démolition, réparation, surélévation, clôture ou bâtiment, prévenir le concessionnaire ou titulaire d'une autorisation de transport de gaz naturel par lettre recommandée adressée au domicile élu par ledit concessionnaire ou titulaire d'une autorisation de transport de gaz naturel.

Les indemnités qui pourraient être dues à raison des servitudes d'appui, de passage ou d'ébranchage, prévues aux alinéas 1°, 2°, 3° et 4° ci-dessus, sont réglées en premier ressort par le juge du tribunal d'instance : s'il y a expertise, le juge peut ne nommer qu'un seul expert.

(L. 4 juillet 1935) Les dispositions qui précèdent sont applicables aux installations de câbles électromagnétiques de guidage devant être utilisés par les navigateurs aériens.

(D.-L. 17 juin 1938 ; D. n°67-885, 6 octobre 1967)  
Les actions en indemnité sont prescrites dans un laps de temps de deux ans à compter du jour de la délivrance de l'autorisation de circulation de courant, lorsque le paiement de ces indemnités incombe à une collectivité publique.

#### **Article 12 bis**

(L. n°2000-1208, 13 décembre 2000, art. 5)

Après déclaration d'utilité publique précédée d'une enquête publique, des servitudes d'utilité publique concernant l'utilisation du sol, ainsi que l'exécution de travaux soumis au permis de construire, peuvent être instituées au voisinage d'une ligne électrique aérienne de tension supérieure ou égale à 130 kilovolts. Ces servitudes sont instituées par arrêté du préfet du département concerné.

Ces servitudes comportent, en tant que de besoin, la limitation ou l'interdiction du droit d'implanter des bâtiments à usage d'habitation et des établissements recevant du public. Elles ne peuvent faire obstacle aux travaux d'adaptation, de réfection ou d'extension de constructions existantes édifiées en conformité avec les dispositions législatives et réglementaires en vigueur avant l'institution desdites servitudes, à condition que ces travaux n'entraînent pas d'augmentation significative de la capacité d'accueil d'habitants dans les périmètres où les servitudes ont été instituées.

Lorsque l'institution des servitudes prévues au présent article entraîne un préjudice direct, matériel et certain, elle ouvre droit à une indemnité au profit des propriétaires, des titulaires de droits réels ou de leurs ayants droit. Le paiement des indemnités est à la charge de l'exploitant de la ligne électrique. A défaut d'accord amiable, l'indemnité est fixée par le juge de l'expropriation et est évaluée dans les conditions prévues par l'article L. 13-15 du code de l'expropriation pour cause d'utilité publique.

Un décret en Conseil d'Etat, pris après avis du comité technique de l'électricité, fixe la liste des catégories d'ouvrages concernés, les conditions de délimitation des périmètres dans lesquelles les servitudes peuvent être instituées ainsi que les conditions d'établissement de ces servitudes.

## **LOI du 13 juillet 1925**

### **Loi de finances**

(J.O. du 14 juillet 1925)

#### **Article 298**

Le bénéfice des servitudes prévues aux alinéas 1°, 2°, 3° et 4° de l'article 12 de la loi du 15 juin 1906 est accordé, sous les conditions fixées audit article, aux distributions d'énergie électrique placées sous le régime de la concession ou de la régie et non déclarée d'utilité publique, lorsqu'elles seront réalisées avec le concours financier de l'Etat, des départements, des communes ou des syndicats de communes.

Toutefois, la servitude d'appui prévu par l'alinéa 3° ne pourra être exercée qu'après déclaration d'utilité publique, lorsque l'emprise des supports dépassera 1 mètre carré.

Un règlement d'administration publique déterminera les conditions d'application du présent article.

## **DECRET n° 70-492 du 11 juin 1970**

### **Pris pour l'application de l'article 35 modifié de la loi du 8 avril 1946 concernant la procédure de déclaration d'utilité publique des travaux d'électricité et de gaz qui ne nécessitent que l'établissement des servitudes ainsi que les conditions d'établissement desdites servitudes**

(J.O. du 12 juin 1970)

#### **TITRE Ier**

#### **DECLARATION D'UTILITE PUBLIQUE DES OUVRAGES D'ELECTRICITE ET DE GAZ EN VUE DE L'EXERCICE DE SERVITUDES**

##### **Art. 1er**

*(D. n° 93-629, 25 mars 1993, art 1er) -*

Les demandes ayant pour objet la déclaration d'utilité publique des ouvrages d'électricité et de gaz en vue de l'établissement de servitudes sans recours à l'expropriation sont instruites dans les conditions déterminées respectivement :

1° Par les dispositions du chapitre Ier en ce qui concerne :

- les ouvrages de distribution publique d'électricité et de gaz ;
- les ouvrages du réseau d'alimentation générale en énergie électrique de tension inférieure à 63 kV ;
- les ouvrages de distribution d'électricité aux services publics de tension inférieure à 63 kV ;

1° bis (D. n° 2001-366, 26 avril 2001, art. 3, I) Par les dispositions du chapitre Ier bis en ce qui concerne les lignes directes de tension inférieure à 63 kV mentionnées à l'article 24 de la loi n° 2000-108 du 10 février 2000 relative à la modernisation et au développement du service public de l'électricité ;

2° Par les dispositions du chapitre II en ce qui concerne :

- les ouvrages du réseau d'alimentation générale en énergie électrique de tension supérieure ou égale à 63 kV mais inférieure à 225 kV ;
- les ouvrages de distribution d'électricité aux services publics de tension supérieure ou égale à 63 kV mais inférieure à 225 kV ;

3° Par les dispositions du chapitre II bis en ce qui concerne :

- les ouvrages du réseau d'alimentation générale en énergie électrique de tension supérieure ou égale à 225 kV ;
- les ouvrages de distribution d'électricité aux services publics de tension supérieure ou égale à 225 kV ;

3°bis (D. n° 2001-366, 26 avril 2001, art. 3, II) Par les dispositions du chapitre II ter en ce qui concerne les lignes directes de tension supérieure ou égale à 63 kV mentionnées à l'article 24 de la loi n° 2000-108 du 10 février 2000 précitée ;

4° Par les dispositions du chapitre III en ce qui concerne :

- les ouvrages de transport de gaz ;
- les canalisations collectant le gaz à l'intérieur du périmètre des stockages souterrains de gaz.

#### **CHAPITRE Ier**

#### **Déclaration d'utilité publique des ouvrages d'alimentation générale en énergie électrique ou de distribution publique au service public de tension inférieure 63 kV et des ouvrages de distribution publique d'électricité et de gaz :**

*(D. n° 93-629, 25 mars 1993, art.1er)*

##### **Art. 2**

*(D.93-629, 25 mars 1993, art. 1er)*

La demande de déclaration d'utilité publique est adressée au préfet du ou des départements où les ouvrages doivent être implantés.

La demande est accompagnée d'un dossier comprenant :

Une carte au 1/10 000e sur laquelle figurent le tracé des canalisations projetées et l'emplacement des autres ouvrages principaux existants ou à créer, tels que les postes de transformation en ce qui concerne l'électricité et les postes de sectionnement ou de détente en ce qui concerne le gaz ;

Un mémoire descriptif indiquant les dispositions générales des ouvrages et mentionnant la concession existante ou en cours d'instruction à laquelle ils se rattachent ou l'engagement de déposer une demande de concession dans les deux mois au plus tard ;

Une notice d'impact lorsque celle-ci est requise par le 3° de l'annexe IV du décret du 12 octobre 1977 modifié.

### **Art. 3**

*(D. n° 93-629, 25 mars 1993, art. 1er) -*

Le préfet procède à l'instruction.

Lorsque le dossier comprend une notice d'impact, l'existence d'une demande de déclaration d'utilité publique fait l'objet d'une publicité dans deux journaux locaux aux frais du demandeur. La consultation de la notice d'impact a lieu dans les conditions fixées par le quatrième alinéa de l'article 6 du décret n° 77-1141 du 12 octobre 1977 susvisé.

Dans tous les cas, le préfet sollicite l'avis des services civils et militaires intéressés, des maires et, le cas échéant, de l'autorité concédante. Il leur indique le délai qui leur est imparti pour se prononcer. Ce délai est d'un mois pour les ouvrages de distribution publique et de deux mois pour les autres ouvrages. Toutefois, dans ce dernier cas, le délai peut, en cas d'urgence, être réduit sans pouvoir être inférieur à un mois. En l'absence de réponse dans le délai imparti, il est passé outre et l'instruction est poursuivie.

### **Art. 4**

*(D. n° 93-629, 25 mars 1993, art. 1er).*

Le préfet transmet les résultats des consultations au demandeur ; au vu de la réponse de celui-ci, il réunit, en tant que de besoin, dans les trente jours qui suivent, une conférence avec les services intéressés et le demandeur.

La déclaration d'utilité publique est prononcée par arrêté préfectoral. Pour les ouvrages qui doivent être implantés sur le territoire de plusieurs départements, la déclaration d'utilité publique est prononcée par arrêté conjoint des préfets des départements intéressés ou en cas de désaccord, par arrêté du ministre chargé de l'électricité.

### **Chapitre Ier bis Déclaration d'utilité publique des lignes directes de tension inférieure à 63 kV.**

*(D. n° 2001-366, 26 avril 2001, art. 4)*

### **Art. 5**

*(D. n° 2001-366, 26 avril 2001, art. 4)*

I. - La demande de déclaration d'utilité publique est adressée au préfet du ou des départements où les ouvrages doivent être implantés.

La demande est accompagnée d'un dossier comprenant :

1° Une carte au 1/10 000e sur laquelle figure le tracé des lignes projetées ainsi que l'emplacement et l'identité des exploitants des autres ouvrages principaux existants ou à créer, tels que les postes de transformation ;

2° Un mémoire descriptif indiquant les dispositions générales des ouvrages, leurs conditions d'utilisation et l'identité de leurs différents utilisateurs, leur insertion dans le réseau existant ;

3° Une notice d'impact lorsque celle-ci est requise par le 3° de l'annexe IV du décret n° 77-1141 du 12 octobre 1977 modifié pris pour l'application de la loi n° 76-629 du 10 juillet 1976 relative à la protection de la nature ;

4° Les pièces prévues au I de l'article R. 11-3 du code de l'expropriation pour cause d'utilité publique;

5° Les pièces attestant le refus d'accès au réseau public de transport ou de distribution d'électricité opposé au demandeur, ou, en cas d'absence de réponse du gestionnaire du réseau public de transport ou de distribution concerné au demandeur dans un délai de trois mois, la preuve du dépôt de la demande.

II. - Le préfet procède à l'instruction. Il sollicite l'avis des services civils et militaires, des maires et, le cas échéant, des autorités concédantes de la distribution publique d'électricité, en leur indiquant qu'un délai de deux mois leur est imparti pour se prononcer. En l'absence de réponse dans le délai imparti, il est passé outre et l'instruction est poursuivie.

III. - Le préfet transmet les résultats des consultations au demandeur ; au vu de la réponse de celui-ci, il réunit, en tant que de besoin, dans les trente jours qui suivent, une conférence avec les services intéressés et le demandeur.

IV. - Une enquête publique est organisée dans les conditions prévues par les articles R. 11-4 à R. 11-14 du code de l'expropriation pour cause d'utilité publique.

V. - Le préfet recueille les observations du pétitionnaire sur le rapport du commissaire enquêteur ou de la commission d'enquête. La déclaration d'utilité publique est prononcée par arrêté préfectoral. Pour les ouvrages qui doivent être implantés sur le territoire de plusieurs départements, la déclaration d'utilité publique est prononcée par arrêté conjoint des préfets des départements intéressés.

## **CHAPITRE II**

### **Déclaration d'utilité publique des ouvrages du réseau d'alimentation générale en énergie électrique ou de distribution d'électricité aux services publics, de tension supérieure ou égale à 63 Kv mais inférieure à 225 kV.**

*(D. n° 93-629, 25 mars 1993, art. 1er)*

### **Art. 6**

*(D. n° 93-629, 25 mars 1993, art. 1er)*

I – La demande de déclaration d'utilité publique est adressée au préfet du ou des départements où les ouvrages doivent être implantés. Elle est accompagnée d'un dossier comprenant :

Une carte au 1/25 000 sur laquelle figurent le tracé des canalisations projetés et l'emplacement des autres ouvrages principaux, existants ou à créer, tels que les postes de transformation ;

Un mémoire descriptif indiquant les dispositions générales des ouvrages, leur insertion dans le réseau existant, leur justification technique et économique et présentant le calendrier des concertations qui ont pu avoir lieu sur le projet ainsi que les principaux enseignements tirés de celles-ci;

Une étude d'impact et les pièces nécessaires au déroulement de l'enquête publique prévue au IV.

II. - Le préfet procède à l'instruction de la demande. Il sollicite l'avis des services civils et militaires et des maires intéressés en leur indiquant qu'un délai de deux mois leur est imparti pour se prononcer. En l'absence de réponse dans le délai imparti, il est passé outre et l'instruction est poursuivie.

III. - Le préfet transmet les résultats des consultations au demandeur ; au vu de la réponse de celui-ci, il réunit, en tant que de besoin, dans les trente jours qui suivent, une conférence avec les services intéressés et le demandeur.

IV. - Une enquête publique est organisée dans les conditions prévues par la loi n° 83-630 du 12 juillet 1983 relative à la démocratisation des enquêtes publiques et à la protection de l'environnement et par les chapitres I, II et IV du décret n° 85-453 du 23 avril 1985 modifié pris pour l'application de cette loi.

V. - Le préfet recueille les observations du pétitionnaire sur le rapport du commissaire enquêteur ou de la commission d'enquête.

La déclaration d'utilité publique est prononcée par arrêté préfectoral.

Pour les ouvrages qui doivent être implantés sur le territoire de plusieurs départements, la déclaration d'utilité publique est prononcée par arrêté conjoint des préfets des départements intéressés. En cas de désaccord, la déclaration d'utilité publique est prononcée par arrêté du ministre chargé de l'électricité ou, lorsqu'il est fait application des dispositions des articles L. 123-8 et R. 123-35-3 du code de l'urbanisme, par arrêté conjoint du ministre chargé de l'électricité et du ministre chargé de l'urbanisme.

En cas d'application des dispositions des articles L. 123-8 et R. 123-35-3 du code de l'urbanisme, l'arrêté déclarant l'utilité publique emporte approbation des nouvelles dispositions du P.O.S.

## CHAPITRE II bis

### **Déclaration d'utilité publique des ouvrages du réseau d'alimentation générale en énergie électrique ou de distribution d'électricité aux services publics, de tension supérieure ou égale à 225 kV.**

*(D. n° 93-629, 25 mars 1993, art. 1er).*

#### **Art. 7**

*(D. n° 93-629, 25 mars 1993, art. 1er).*

I. - La demande de déclaration d'utilité publique est adressée au ministre chargé de l'électricité. Elle est accompagnée d'un dossier comprenant :

Une carte au 1/25 000 sur laquelle figurent le tracé des canalisations projetées et l'emplacement des autres ouvrages principaux, existants ou à créer, tels que les postes de transformation ;

Un mémoire descriptif indiquant les dispositions générales des ouvrages, leur insertion dans le réseau existant, leur justification technique et économique et présentant le calendrier des concertations qui ont pu avoir lieu sur le projet ainsi que les principaux enseignements tirés de celles-ci;

Une étude d'impact et les pièces nécessaires au déroulement de l'enquête publique prévue au IV. Cette demande est transmise par le ministre au préfet du ou des départements où les ouvrages doivent être implantés. Si les ouvrages traversent plusieurs départements, le ministre charge un des préfets de centraliser les résultats de l'instruction.

Ce préfet est celui du département où doit être réalisé la plus grande partie de l'opération.

II. - Le préfet procède à l'instruction de la demande. Il sollicite l'avis des services civils et militaires et des maires intéressés en leur indiquant qu'un délai de deux mois leur est imparti pour se prononcer. En l'absence de réponse dans le délai imparti, il est passé outre et l'instruction est poursuivie.

III. - Le préfet transmet les résultats des consultations au demandeur ; au vu de la réponse de celui-ci, il réunit, en tant que de besoin, dans les trente jours qui suivent, une conférence avec les services intéressés et le demandeur.

IV. - Une enquête publique est organisée dans les conditions prévues par la loi n°83-630 du 12 juillet 1983 relative à la démocratisation des enquêtes publiques et à la protection de l'environnement et par les chapitres I, II et IV du décret n° 85-453 du 23 avril 1985 modifié pris pour l'application de cette loi.

V. - Le préfet du département intéressé, ou le cas échéant le préfet coordonnateur, après avoir recueilli les observations du pétitionnaire sur le rapport du commissaire enquêteur ou de la commission d'enquête, transmet avec son avis les pièces de l'instruction administrative et de l'enquête publique au ministre chargé de l'électricité.

La déclaration d'utilité publique est prononcée par ce ministre ou, lorsqu'il est fait application des dispositions des articles L. 123-8 et R. 123-35-3 du code de l'urbanisme, par arrêté conjoint du ministre chargé de l'électricité et du ministre chargé de l'urbanisme qui emporte approbation des nouvelles dispositions du P.O.S.

## CHAPITRE II ter

### Déclaration d'utilité publique des lignes directes de tension supérieure ou égale à 63 kV.

(D. n° 2001-366, 26 avril 2001, art. 5). -

#### Art. 7-1

(D. n° 2001-366, 26 avril 2001, art. 5). -

La déclaration d'utilité publique des lignes directes mentionnées à l'article 24 de la loi du 10 février 2000 précitée de tension supérieure ou égale à 63 kV est instruite et prononcée dans les conditions fixées au chapitre II pour les lignes de tension inférieure à 225 kV et au chapitre II bis pour les lignes de tension supérieure ou égale à 225 kV.

En outre :

1° Le dossier comprend les pièces attestant le refus d'accès au réseau public de transport ou de distribution d'électricité opposé au demandeur, ou, en cas d'absence de réponse du gestionnaire du réseau public de transport ou de distribution concerné au demandeur dans un délai de trois mois, la preuve du dépôt de la demande ;

2° Le mémoire descriptif précise les conditions d'utilisation de la ligne directe et l'identité de ses différents utilisateurs ;

3° La carte sur laquelle figure le tracé de la ligne directe précise l'identité des exploitants des principaux ouvrages des réseaux existants.

## TITRE II

### Etablissement des servitudes

#### Art. 11

L'établissement des servitudes instituées soit à la suite de la déclaration d'utilité publique prononcée dans les conditions prévues au titre Ier ci-dessus, soit en application de la loi du 13 juillet 1925 (article 298) a lieu suivant les modalités définies au présent titre.

Dans tous les cas, la servitude d'occupation temporaire reste régie par la loi du 29 décembre 1892.

#### Art. 12

En vue de l'établissement des servitudes, le demandeur notifie les dispositions projetées aux propriétaires des fonds concernés par les ouvrages.

En ce qui concerne les lignes électriques, et en vue de l'application des dispositions de l'article 20 du présent décret, les propriétaires des fonds sont tenus de faire connaître au demandeur, dans les quinze jours de la notification prévue ci-dessus, les noms et adresses de leurs exploitants pourvus d'un titre régulier d'occupation.

#### Art. 13

A défaut d'accord amiable avec les propriétaires intéressés, le demandeur présente une requête accompagnée d'un plan et d'un état parcellaire par commune indiquant les propriétés qui doivent être atteintes par les servitudes.

(D.n° 85-1109, 15 octobre 1985, art. 2)

Cette requête est adressée au préfet et comporte les renseignements nécessaires sur la nature et l'étendue de ces servitudes.

Le préfet, dans les quinze jours suivant la réception de la requête, prescrit par arrêté une enquête et désigne un commissaire enquêteur. Le même arrêté précise l'objet de l'enquête, les dates d'ouverture et de clôture de ladite enquête, dont la durée est fixée à huit jours, le lieu où siège le commissaire enquêteur, ainsi que les heures pendant lesquelles le dossier peut être consulté à la mairie de chacune des communes intéressées, où un registre est ouvert afin de recueillir les observations.

Cet arrêté est notifié au demandeur et immédiatement transmis avec le dossier aux maires des communes intéressées, lesquels doivent, dans les trois jours, accomplir les formalités prévues à l'article 14 (alinéa 1er) ci-après.

#### Art. 14

Avertissement de l'ouverture de l'enquête est donné par affichage à la mairie et éventuellement par tous autres procédés dans chacune des communes intéressées.

Notification des travaux projetés est en outre faite aux propriétaires intéressés par le maire, ou, en son nom, par un fonctionnaire municipal assermenté, à moins que le demandeur ne préfère procéder à cette notification par lettre recommandée avec demande d'avis de réception.

Au cas où un propriétaire ne pourrait être atteint, la notification est faite soit à son mandataire, soit au gardien de la propriété ou, à défaut, au maire de la commune sur le territoire de laquelle se trouve celle-ci.

Le procès-verbal de notification dressé par le maire ou, le cas échéant, les avis de réception sont immédiatement adressés à l'ingénieur en chef chargé du contrôle.

#### Art. 15

Les observations sont consignées par les intéressés sur le registre d'enquête ou adressées par écrit soit au maire qui les joint au registre, soit au commissaire enquêteur.

#### Art. 16

A l'expiration du délai de huitaine, le registre d'enquête est clos et signé par le maire, puis transmis dans les vingt-quatre heures avec le dossier au commissaire enquêteur qui, dans un délai de trois jours, donne son avis motivé et dresse le procès-verbal de l'opération après avoir entendu toute personne qu'il juge susceptible de l'éclairer.

A l'expiration de ce dernier délai, le commissaire enquêteur transmet le dossier à l'ingénieur en chef chargé du contrôle.



**Art. 17**

Dès sa réception, l'ingénieur en chef chargé du contrôle communique le dossier de l'enquête au demandeur qui examine les observations présentées et le cas échéant, peut modifier le projet afin d'en tenir compte.

Si les modifications apportées au projet frappent de servitudes des propriétés nouvelles ou aggravent des servitudes antérieurement prévues, il est fait application, pour ces nouvelles servitudes, des dispositions de l'article 12 et, au besoin, de celles des articles 13 à 16 ci-dessus.

**Art. 18**

L'ingénieur en chef chargé du contrôle transmet sans délai, avec ses propositions, le dossier au préfet.

Les servitudes sont instituées par arrêté préfectoral.

Cet arrêté est notifié au demandeur et affiché à la mairie de chacune des communes intéressées.

Il est en outre notifié par le maire ou en son nom par un fonctionnaire communal assermenté, à moins que le demandeur ne préfère procéder à cette notification par lettre recommandée avec demande d'avis de réception à chaque propriétaire intéressé ainsi que, en ce qui concerne les servitudes imposées pour l'établissement des lignes d'énergie électrique à chaque exploitant pourvu d'un titre régulier d'occupation.

Au cas où un propriétaire de fonds ne pourrait être atteint, la notification est faite soit à son mandataire, soit au gardien de la propriété ou, à défaut, au maire de la commune sur le territoire de laquelle se trouve celle-ci.

**Art. 19**

Après accomplissement des formalités mentionnées à l'article précédent, le demandeur est autorisé à exercer les servitudes.

**TITRE III****Indemnités dues en raison des servitudes****Art. 20**

Les indemnités dues en raison des servitudes sont versées au propriétaire. Toutefois, en ce qui concerne les lignes électriques, les indemnités sont versées au propriétaire et à l'exploitant du fonds pourvu d'un titre régulier d'occupation, en considération du préjudice effectivement subi par eux en leur qualité respective.

A défaut d'accord amiable entre le demandeur et les intéressés, ces indemnités sont fixées par le juge de l'expropriation, conformément aux dispositions des articles 2 et 3 du décret n° 67- 886 du 6 octobre 1967.

**« TITRE III BIS**

(D. n° 2004-835 du 19 août 2004)

**DÉCLARATION D'UTILITÉ PUBLIQUE ET INSTITUTION DES SERVITUDES PRÉVUES PAR L'ARTICLE 12 BIS DE LA LOI DU 15 JUIN 1906****Art. 20-1**

Les servitudes mentionnées à l'article 12 bis de la loi du 15 juin 1906 peuvent être instituées de part et d'autre de toute ligne électrique aérienne de tension supérieure ou égale à 130 kilovolts, existante ou à créer.

Ces servitudes affectent l'utilisation du sol et l'exécution des travaux mentionnés à l'article 20-2 dans un périmètre incluant au maximum les fonds situés à l'intérieur :

1° De cercles dont le centre est constitué par l'axe vertical des supports de la ligne et dont le rayon est égal à 30 mètres ou à la hauteur des supports si celle-ci est supérieure.

2° D'une bande délimitée par la projection verticale au sol des câbles de la ligne électrique lorsqu'ils sont au repos ;

3° De bandes d'une largeur de 10 mètres de part et d'autre du couloir prévu au 2°.

Pour les lignes électriques aériennes de tension égale ou supérieure à 350 kilovolts, le rayon mentionné au 1° ci-dessus est porté à 40 mètres ou à une distance égale à la hauteur du support si celle-ci est supérieure et la largeur des bandes mentionnées au 3° ci-dessus est portée à 15 mètres.

Le champ d'application des servitudes peut être adapté dans les limites fixées au précédent alinéa en fonction des caractéristiques des lieux.

**Art. 20-2.**

Dans le périmètre où sont instituées les servitudes prévues à l'article 20-1 :

1° Sont interdits, à l'exception des travaux d'adaptation, de réfection ou d'extension de constructions existantes mentionnés au deuxième alinéa de l'article 12 bis de la loi du 15 juin 1906 susvisée, la construction ou l'aménagement :

- de bâtiments à usage d'habitation ou d'aires d'accueil des gens du voyage ;

- d'établissements recevant du public au sens du code de la construction et de l'habitation entrant dans les catégories suivantes : structures d'accueil pour personnes âgées et personnes handicapées, hôtels et structures d'hébergement, établissements d'enseignement, colonies de vacances, établissements sanitaires, établissements pénitentiaires, établissements de plein air ;

2° Peuvent, en outre, être interdits ou soumis à des prescriptions particulières la construction ou l'aménagement de bâtiments abritant :

- des établissements recevant du public au sens du code de la construction et de l'habitation autres que ceux mentionnés au 1° ci-dessus ;

- des installations classées pour la protection de l'environnement soumises à autorisation et fabriquant, utilisant ou stockant des substances comburantes, explosibles, inflammables ou combustibles.

#### **Art. 20-3.**

La procédure d'institution des servitudes mentionnées à l'article 20-1 est conduite sous l'autorité du préfet.

Préalablement à l'organisation de l'enquête publique, le préfet sollicite l'avis de l'exploitant de la ou des lignes électriques, des services de l'Etat intéressés et des maires des communes sur le territoire desquelles est envisagée l'institution des servitudes en leur indiquant qu'un délai de deux mois leur est imparti pour se prononcer. En l'absence de réponse dans le délai imparti, l'avis est réputé favorable. Une enquête publique est organisée dans les conditions fixées par les articles R. 11-4 à R. 11-14 du code de l'expropriation pour cause d'utilité publique.

Le dossier soumis à l'enquête publique comporte :

1° Une notice présentant la ou les lignes électriques concernées et exposant les raisons de l'institution des servitudes, les éléments retenus pour la délimitation des périmètres envisagés et la nature et l'importance des restrictions au droit de propriété en résultant ;

2° Les avis prévus au deuxième alinéa recueillis préalablement à l'organisation de l'enquête publique ;

3° Un plan parcellaire délimitant le périmètre établi en application de l'article 20-1.

Les frais de constitution et de diffusion du dossier sont à la charge de l'exploitant de la ou des lignes électriques concernées.

La déclaration d'utilité publique des servitudes mentionnées à l'article 20-1 est prononcée par arrêté du préfet du département. Elle emporte institution des servitudes susmentionnées à l'intérieur du périmètre délimité sur le plan parcellaire annexé.

La suppression de tout ou partie des servitudes mentionnées à l'article 12 bis de la loi du 15 juin 1906 susvisée est prononcée par arrêté préfectoral.

## DECRET n° 91-1147 du 14 octobre 1991

### relatif à l'exécution de travaux à proximité de certains ouvrages souterrains, aériens ou subaquatiques de transport ou de distribution

(J.O. du 9 novembre 1991)

(NOR : INDX8900094 D)

Vu le code des communes, et notamment les articles L. 131-2, L. 131-13, R. 371-1 et R. 371-15

Vu le code des P et T, et notamment les articles L. 69-1, R. 44-1 et R. 44-2 ;

Vu le code minier, et notamment les articles 71-2, 73 et 101 ;

Vu le code de la santé, et notamment les articles L. 19 à L.25-1 et L. 33 à L.35-8 ;

Vu le code du travail, et notamment l'article L. 231-1;

Vu la loi du 15 juin 1906 sur les distributions d'énergie électrique, et notamment les articles 12 et 18 ;

Vu la loi du 15 février 1941 sur l'organisation de la production, du transport et de la distribution de gaz

Vu la loi n° 571 du 28 octobre 1943 modifiée relative aux appareils à pression de vapeur employés à terre et aux appareils à pression de gaz employés à terre ou à bord des bateaux de navigation intérieure, et notamment son article 2 ;

Vu la loi n° 49-1060 du 2 août 1949 modifiée relative à la construction d'un pipeline entre la basse Seine et la région parisienne et à la création d'une société de transports pétroliers par pipelines, ensemble le décret n° 50-836 du 8 juillet 1950 modifié pris pour son application ;

Vu la loi de finances pour 1958 (2e partie) n° 58- 336 du 29 mars 1958, et notamment l'article 11, modifié par la loi n° 87-565 du 22 juillet 1987, ensemble le décret n° 59-645 du 16 mai 1959 modifié pris pour application dudit article 11 ;

Vu la loi n° 65-498 du 29 juin 1965 relative au transport des produits chimiques par canalisations, modifiée par la loi n° 87-565 du 22 juillet 1987, ensemble le décret n° 65-881 du 18 octobre 1965 pris pour son application ;

Vu la loi n° 80-531 du 15 juillet 1980 relative aux économies d'énergie et à l'utilisation de la chaleur, ensemble le décret n° 81542 du 13 mai 1981 pris pour son application.

Vu le décret n° 59-998 du 14 août 1959 réglementant la sécurité pour les pipelines à hydrocarbures liquides ou liquéfiés sous pression ;

Vu le décret n° 63-766 du 30 juillet 1963 relatif à l'organisation et au fonctionnement du Conseil d'Etat, et notamment l'article 21, avant-dernier alinéa ;

Vu le décret n° 65-48 du 8 janvier 1965, et notamment son titre XII relatif aux mesures spéciales de protection à prendre pour les travaux effectués au voisinage des installations électriques ;

Vu le décret n° 85-1108 du 15 octobre 1985 relatif au régime des transport de gaz combustibles par canalisations, et notamment son article 35 ;

Vu le décret n° 89-788 du 24 octobre 1989 portant application de la loi du 22 juillet 1987 relative à l'organisation de la sécurité civile, à la protection de la forêt contre l'incendie et à la prévention des risques majeurs et soumettant à déclaration et au contrôle de l'Etat certaines catégories d'ouvrages de transport d'hydrocarbures liquides ou liquéfiés;

Vu la décision du Conseil constitutionnel en date du 23 septembre 1987,

#### TITRE PREMIER

#### DISPOSITIONS GENERALES

**Art. 1er** - Les dispositions du présent décret s'appliquent aux travaux effectués au voisinage des ouvrages souterrains, aériens ou subaquatiques indiqués ci-dessus :

- a) ouvrages de transport d'hydrocarbures liquides ou liquéfiés;
- b) ouvrages de transport de produits chimiques ;
- c) ouvrages de transport ou de distribution de gaz;
- d) installations électriques, et notamment les lignes électriques souterraines ou aériennes de transport ou de distribution d'électricité ;
- e) ouvrages de télécommunication, à l'exception des câbles sous-marins ;
- f) ouvrages de prélèvement et de distribution d'eau destinée à la consommation humaine en pression ou à écoulement libre ;
- g) réservoirs d'eau destinée à la consommation humaine, enterrés, en pression ou à écoulement libre ;
- h) ouvrages de transport ou de distribution de vapeur d'eau, d'eau surchauffée, d'eau chaude ou d'eau glacée;
- i) ouvrages d'assainissement.

Ces travaux et les distances à prendre en compte sont définis aux annexes I et VII du présent décret.

Le présent décret ne s'applique pas aux travaux agricoles de préparation superficielle du sol.

**Art. 2** - Les ouvrages constituant une infrastructure militaire et couverts par le secret de la défense nationale sont exclus du champ d'application du présent décret.

**Art. 3** - Pour permettre l'application des dispositions prévues aux articles 4 et 7 ci-dessus, les exploitants des ouvrages doivent communiquer aux mairies et tenir à jour, sous leur seule responsabilité, les adresses auxquelles doivent être envoyées les demandes de renseignements prévues au titre II et les déclarations d'intention de commencement de travaux prévues au titre III.

Un plan établi et mis à jour par chaque exploitant concerné est déposé en mairie et tenu à la disposition du public. Ce plan définit, à l'intérieur du territoire communal, les zones dans lesquelles s'appliquent les dispositions des articles 4, alinéa 2 et 7, alinéa premier. Un arrêté interministériel pris dans les formes prévues à l'article 4 détermine les modalités d'application du présent article.

## TITRE II

### MESURES A PRENDRE LORS DE L'ELABORATION DE PROJETS DE TRAVAUX DEMANDE DE RENSEIGNEMENTS

**Art 4** – (D.n° 2003-425 du 9 mai 2003) Toute personne physique ou morale de droit public ou de droit privé, qui envisage la réalisation sur le territoire d'une commune de travaux énumérés aux annexes I à VII bis du présent décret, doit, au stade de l'élaboration du projet, se renseigner auprès de la mairie de cette commune sur l'existence et les zones d'implantation éventuelles des ouvrages définis à l'article 1er.

Une demande de renseignements doit être adressée à chacun des exploitants d'ouvrages qui ont communiqué leur adresse à la mairie, dès lors que les travaux envisagés se situent dans une zone définie par le plan établi à cet effet par l'exploitant concerné et déposé par lui auprès de la mairie en application de l'article 3.

Cette demande doit être faite par le maître de l'ouvrage ou le maître d'oeuvre, lorsqu'il en existe un, au moyen d'un imprimé conforme au modèle déterminé par un arrêté conjoint des ministres contresignataires du présent décret.

Sont toutefois dispensées de la demande de renseignements auprès des exploitants d'ouvrages de transport et de distribution les personnes qui envisagent des travaux de faible ampleur ne comportant pas de fouille du sol, tels que ceux qui sont mentionnés à l'annexe VIII.

Cette disposition ne dispense pas du respect des obligations énoncées à l'article 7.

Les exploitants sont tenus de répondre, dans le délai d'un mois à compter de la date de réception de la demande, au moyen d'un récépissé conforme au modèle déterminé par l'arrêté prévu au troisième alinéa.

**Art. 5** - Si la déclaration d'intention de commencement de travaux mentionnée à l'article 7 n'est pas effectuée dans le délai de six mois à compter de la demande de renseignements, cette dernière doit être renouvelée.

**Art. 6** – (D.n° 2003-425 du 9 mai 2003) La consultation prévue par le présent titre exonère des obligations définies à l'article 7 ci-dessus dès lors que la réponse des exploitants fait apparaître que les travaux envisagés n'entrent pas dans le champ d'application des annexes I à VII bis du présent décret et dès lors que les travaux sont entrepris six mois au plus tard après la demande de renseignements mentionnée à l'article 4. Il en est de même en cas d'absence de réponse des exploitants dans le délai d'un mois prévu à l'article 4.

## TITRE III

### MESURES A PRENDRE PREALABLEMENT A L'EXECUTION DES TRAVAUX

#### Déclaration d'intention de commencement de travaux

**Art. 7** -(D.n° 2003-425 du 9 mai 2003) Les entreprises, y compris les entreprises sous-traitantes ou membres d'un groupement d'entreprises, chargées de l'exécution de travaux entrant dans le champ d'application des annexes I à VII bis du présent décret, doivent adresser une déclaration d'intention de commencement des travaux à chaque exploitant d'ouvrage concerné par les travaux.

Cette déclaration qui est établie sur un imprimé conforme au modèle déterminé par l'arrêté prévu à l'article 4, doit être reçue par les exploitants d'ouvrages dix jours au moins, jours fériés non compris, avant la date de début des travaux.

Lorsque les travaux sont exécutés par un particulier, il lui appartient d'effectuer cette déclaration.

**Art. 8** - Les exploitants des ouvrages destinataires d'une déclaration mentionnée à l'article 7 répondent à celle-ci au moyen d'un récépissé conforme au modèle déterminé par l'arrêté prévu à l'article 4.

Cette réponse doit être reçue par l'exécutant de travaux au plus tard neuf jours, jours fériés non compris, après la date de réception de la déclaration.

**Art. 9** - En ce qui concerne les travaux effectués à proximité d'ouvrages souterrains de transport d'hydrocarbures liquides ou liquéfiés ou de produits chimiques, les exploitants arrêtent, en accord avec l'exécutant des travaux, les mesures à prendre pendant les travaux pour assurer dans l'immédiat et à terme la conservation et la stabilité des ouvrages ainsi que pour sauvegarder, compte tenu des dangers présentés par les produits transportés, la sécurité des personnes et de l'environnement. Ces mesures peuvent, en cas de risques exceptionnels pour la sécurité, comporter l'information des services départementaux d'incendie.

Les travaux ne peuvent être entrepris qu'après la communication des indications fournies par les exploitants

concernés et la mise en oeuvre des mesures définies en application de l'alinéa premier.

Toutefois, à défaut de réponse des exploitants concernés dans un délai fixé à l'article 8, les travaux peuvent être entrepris trois jours, jours fériés non compris, après l'envoi par l'exécutant des travaux d'une lettre de rappel confirmant son intention d'entreprendre les travaux.

L'exécutant des travaux informe les personnes qui travaillent sous sa direction, au moyen d'une consigne écrite, des mesures de protection qui doivent être mises en oeuvre lors de l'exécution des travaux. Il est tenu d'aviser l'exploitant de l'ouvrage ainsi que le maire de la commune en cas de dégradation d'un ouvrage ou de toute autre anomalie.

**Art. 10** - En ce qui concerne les travaux effectués à proximité d'ouvrages énumérés à l'article 1er autres que ceux mentionnés à l'article 9, les exploitants communiquent au moyen du récépissé prévu à l'article 8, sous leur responsabilité et avec le maximum de précisions possible tous les renseignements en leur possession sur l'emplacement de leurs ouvrages existant dans la zone où se situent les travaux projetés et y joignent les recommandations techniques écrites applicables à l'exécution des travaux à proximité desdits ouvrages.

Si les travaux, en raison de leurs conditions de réalisation telles que celles-ci sont précisées dans la déclaration souscrite par l'exécutant, rendent nécessaire le repérage, préalable et en commun, de l'emplacement sur le sol des ouvrages, les exploitants en avisent, au moyen du même récépissé, l'exécutant des travaux afin de coordonner les dispositions à prendre.

Les travaux ne peuvent être entrepris qu'après la communication des indications et recommandations fournies par les exploitants concernés. Toutefois, à défaut de réponse des exploitants concernés dans le délai fixé à l'article 8, les travaux peuvent être entrepris trois jours, jours fériés non compris, après l'envoi par l'exécutant des travaux d'une lettre de rappel confirmant son intention d'entreprendre les travaux.

**Art. 11** - En cas d'urgence justifiée par la sécurité, la continuité du service public ou la sauvegarde des personnes ou des biens, ou en cas de force majeure, les travaux indispensables peuvent être effectués immédiatement, sans que l'entreprise ou la personne qui en est chargée ait à faire de déclaration d'intention de commencement de travaux, à charge pour elle d'en aviser sans délai et si possible préalablement le maire et les exploitants.

Toutefois, pour les travaux au voisinage des installations électriques souterraines ou aériennes, l'urgence n'autorise pas l'exécutant des travaux à intervenir sans en aviser préalablement les exploitants concernés, en dehors des cas ou une telle intervention est prévue par une convention particulière.

Dans les zones de servitudes protégeant les ouvrages souterrains d'hydrocarbures et de produits chimiques, l'urgence n'autorise pas l'exécutant des travaux à intervenir

sans obtenir préalablement l'accord du représentant de l'Etat ou de l'exploitant de l'ouvrage.

**Art. 12** - Pour les travaux effectués à proximité des installations électriques aériennes, les services publics ou entreprises qui ont passé des conventions portant sur la sécurité avec les exploitants de ces installations ne sont pas tenus d'adresser à ceux-ci une déclaration d'intention de commencement de travaux.

**Art. 13** - Si les travaux annoncés dans la déclaration d'intention de commencement de travaux ne sont pas entrepris dans le délai de deux mois à compter de la date du récépissé, le déclarant doit déposer une nouvelle déclaration.

En cas d'interruption des travaux supérieure à deux mois, le déclarant doit aviser les exploitants des ouvrages concernés lors de la reprise de ceux-ci.

**Art. 14** - Pour la réalisation des travaux effectués au voisinage des installations électriques, par toute personne physique ou morale de droit public ou de droit privé, les conditions de mise hors tension, de mise hors d'atteinte ou de mise en oeuvre de dispositions particulières de ces installations sont fixées par arrêté du ministre chargé de l'industrie.

**Art. 15** - L'article 36 du décret du 15 octobre 1985 relatif au régime des transports de gaz combustibles par canalisations est abrogé.

## TITRE V

### DISPOSITIONS FINALES

**Art. 19** - Les dispositions du présent décret s'appliquent sans préjudice des dispositions particulières édictées pour la protection de certaines catégories d'ouvrages mentionnés à l'article 1er et des mesures spécifiques imposées aux personnes relevant du code du travail, notamment par le décret du 8 janvier 1965 susvisé.

## ANNEXE III

### Travaux effectués au voisinage des installations électriques, souterraines ou non, et notamment des lignes souterraines ou aériennes de transport ou de distribution d'électricité

I - Travaux effectués au voisinage des installations électriques souterraines.

Les travaux de terrassements, de fouilles, de forages ou d'enfoncement, les travaux agricoles exceptionnels tels que drainages, sous-solages, essouchages ainsi que les curages de fossés doivent être considérés comme exécutés à proximité, s'ils ont lieu en tout ou partie à moins de 1,50 mètre d'une canalisation électrique souterraine.

Les travaux saisonniers agricoles de caractère itinérant, tels que les labours, ne sont pas considérés comme des travaux au voisinage.

## II - Travaux effectués au voisinage des installations électriques aériennes.

Ces travaux et opérations doivent être considérés comme exécutés à proximité d'une installation électrique aérienne s'ils sont effectués à une distance de sécurité inférieure ou égale à :

1 - 3 mètres pour les installations électriques, et notamment pour les lignes aériennes dont la tension nominale est inférieure à 50 000 volts ;

2 - 5 mètres pour les installations électriques, et notamment pour les lignes aériennes dont la tension nominale est égale ou supérieure à 50 000 volts.

Ces travaux ou opérations quelconques doivent être considérés comme exécutés à proximité d'une installation électrique aérienne, et notamment d'une ligne aérienne si l'on se trouve notamment dans l'un des cas suivants :

1 - Une partie quelconque du bâtiment, du mur, de la clôture, de l'ouvrage ou des échafaudages et ou sera à une distance de l'installation électrique ouvrages accessoires nécessités par les travaux est aérienne inférieure à la distance de sécurité ;

2 - Les personnes qui participeront aux travaux seront susceptibles du fait de la nature de ceux-ci, de s'approcher elles-mêmes ou d'approcher les outils qu'elles utiliseront ou une partie quelconque du matériel ou des matériaux qu'elles manutentionneront à une distance de l'installation électrique aérienne inférieure à la distance de sécurité ;

3 - Les engins ou agrès utilisés pour les travaux ou opérations se trouveront ou seront susceptibles de s'approcher, par l'une quelconque de leurs parties, à une distance de l'installation électrique aérienne inférieure à la distance de sécurité ;

4 - Les engins de terrassement, de transport, de levage ou de manutention seront utilisés pour constituer, modifier ou reprendre des meules ou des dépôts lorsque l'emprise de ces dépôts s'approchera ou pourra s'approcher de l'aplomb de l'installation électrique aérienne à une distance inférieure à la distance de sécurité.

5 - L'élagage ou l'abattage concerne des arbres dont la distance à l'installation électrique aérienne est inférieure à leur hauteur augmentée de la distance de sécurité.

Il doit être tenu compte, pour déterminer les distances minimales qu'il convient de respecter par rapport aux pièces conductrices nues normalement sous tension, d'une part, de tous les mouvements possibles des pièces conductrices nues sous tension de l'installation de l'installation électrique, et notamment de la ligne aérienne, d'autre part, de tous les mouvements, déplacement, balancements, fouettements (notamment en cas de rupture éventuelle d'un organe) ou chutes possibles des engins utilisés pour les travaux ou opérations envisagés.

Les travaux saisonniers agricoles de caractère itinérant, tels qu'arrosage et récolte, effectués à proximité des installations électriques édifiées au-dessus du sol, ne sont pas considérés comme des travaux au voisinage.

## **ARRETE du 16 novembre 1994**

### **pris en application des articles 3, 4, 7 et 8 du décret n° 91-1147 du 14.10.1991 relatif à l'exécution de travaux à proximité de certains ouvrages souterrains, aériens ou subaquatiques de transport ou de distribution**

(J.O. du 30 novembre 1994)

(NOR : INDG9400773A)

Vu le décret n° 91-1147 du 14 octobre 1991 relatif à l'exécution de travaux à proximité de certains ouvrages souterrains, aériens ou subaquatiques de transport ou de distribution, et notamment les articles 3, 4, 7 et 8,

#### **Arrêtent :**

**Art. 1<sup>er</sup>.** - Pour l'application des dispositions du décret n° 91-1147 du 14.10.1991 susvisé, on entend par "exploitant" la personne qui a la garde d'un des ouvrages désignés à l'article 1<sup>er</sup> de ce décret ou, à défaut, le propriétaire de celui-ci.

On entend par "zone d'implantation d'un ouvrage" la zone qui englobe tous les points du territoire situés à moins de cent mètres de cet ouvrage.

On entend par "commune concernée" toute commune dont un point au moins du territoire est situé à moins de cent mètres d'un ouvrage.

**Art. 2.** - Chaque exploitant doit communiquer aux mairies des communes concernées l'adresse postale complète, le numéro de téléphone et, éventuellement, du télécopieur de la personne ou de l'organisme chargé de recevoir les demandes de renseignements et les déclarations d'intention de commencement de travaux (DICT), ainsi que, lorsqu'il existe, les références de l'organisme à contacter en cas d'urgence.

Ces informations feront l'objet d'une nouvelle communication en cas de modification.

**Art. 3.** - Chaque exploitant doit établir, déposer en mairie et mettre à jour sous sa responsabilité, pour chaque commune concernée, un plan du territoire communal faisant apparaître la zone d'implantation de son ou de ses ouvrages à l'intérieur de laquelle les mesures prévues aux titres II et III du décret précité sont applicables. Ce plan appelé "plan de zonage des ouvrages" doit comporter la date de son édition ou de sa dernière mise à jour.

Les plans orientés sont établis à une échelle égale ou supérieure à 1/25 000e et précisent la nature de l'ouvrage.

Lorsqu'un ouvrage est créé ou modifié et que le plan de zonage doit être rectifié en conséquence, l'exploitant doit transmettre à la mairie son nouveau plan mis à jour avant le début d'exécution des travaux correspondants.

**Art. 4.** - Pour les réseaux de gaz, d'électricité, d'eau, d'assainissement ainsi que le réseau de télécommunication, à l'exception des artères de transmission du réseau national de télécommunication, lorsque tous les points du territoire se trouvent à moins de cent mètres d'une canalisation de son réseau, l'exploitant peut substituer à la fourniture du plan l'envoi au maire de la commune concernée d'une lettre indiquant que la zone d'implantation des ouvrages donnant lieu à l'application des articles 4 et 7 du décret précité coïncide avec le territoire communal.

Par réseaux d'électricité, on entend les ouvrages de distribution dont la tension est égale ou inférieure à 50 000 volts.

**Art. 5.** - La mairie tient à la disposition du public les plans de zonage des ouvrages transmis ou déposés par les exploitants ainsi que les informations communiquées au titre de l'article 2.

Le maire de chaque commune concernée doit accuser réception des renseignements et documents adressés ou déposés par les exploitants en exécution des dispositions des articles 2, 3 et 4 du présent arrêté.

**Art. 6** - En application des articles 4 et 7 du décret du 14 octobre 1991 susvisé, la demande de renseignements et la déclaration d'intention de commencement de travaux sont effectuées sur des imprimés conformes aux formulaires types enregistrés au Centre d'enregistrement et de révision des formulaires administratifs sous les numéros 90-0188 et 90-0189, annexés au présent arrêté <sup>17</sup>

**Art. 7** - En application des articles 4 et 8 du décret du 14 octobre 1991 susvisé, les exploitants des ouvrages concernés répondent à la demande de renseignements et à la déclaration d'intention de commencement des travaux, chacun en ce qui le concerne, au moyen d'un récépissé.

Le récépissé comporte, au minimum, les renseignements figurant sur les modèles annexés au présent arrêté.

**Art. 8** - Le présent arrêté sera publié au J.O. de la République Française et prendra effet un an après sa publication.

---

<sup>17</sup> Avis paru au J.O. du 6 janvier 1995 (NOR : INDG9401525V) : les formulaires administratifs CERFA n° 90-0188 "demande de renseignements sur l'existence et l'implantation d'ouvrages souterrains, aériens ou subaquatiques" et CERFA n° 90-0189 "déclaration d'intention de commencement de travaux (DICT)" peuvent être consultés au ministère de l'industrie, des postes et télécommunications et du commerce extérieur (direction du gaz, de l'électricité et du charbon [(Digec]), 97-99, rue de Grenelle, 75700 PARIS, ou sur demande écrite : une seule copie et la liste des imprimeurs qui se seront manifestés auprès du ministère de l'industrie, des postes et télécommunications et du commerce extérieur pourront être envoyées au demandeur.



## Recommandations à respecter aux abords des lignes électriques souterraines

### **De manière générale, il est recommandé :**

- De conserver le libre accès à nos installations,
- De ne pas implanter de supports (feux de signalisation, bornes, etc.) sur nos câbles, dans le cas contraire, prévoir du matériel de type démontable,
- De ne pas noyer nos ouvrages dans la bétonite de manière à ne pas les endommager et à en garantir un accès facile,
- De prendre toutes les précautions utiles afin de ne pas endommager nos installations pendant les travaux.

### **Concernant tous travaux :**

- Chaque entreprise devant réaliser des travaux sur la commune devra appliquer le Décret n°2011-1241 du 5 octobre 2011, relatif à l'exécution de travaux à proximité de certains ouvrages souterrains, aériens ou subaquatiques de transport ou de distribution ( déclaration de projet de travaux, déclaration d'intention de commencement de travaux...), ainsi que l'arrêté du 15 février 2012 pour son application.
- Toute déclaration devra obligatoirement être précédée d'une consultation du guichet unique auprès de l'INERIS, afin d'obtenir la liste et les coordonnées des exploitants des ouvrages en service concernés par les travaux.

### **Concernant les indications de croisement :**

- Dans tous les cas cités ci après et conformément à l'arrêté du 17 mai 2001 fixant les conditions techniques auxquelles doivent satisfaire les distributions d'énergie électrique, il est obligatoire de respecter une distance minimum de 0,20 mètre en cas de croisement avec nos ouvrages.

### **Croisement avec nos fourreaux :**

- Préférer les croisements par le dessous en évitant impérativement que les différentes installations reposent l'une sur l'autre.

### **Croisement avec nos caniveaux :**

- Préférer les croisements par le dessous. Le croisement devra être réalisé à une distance conseillée de 0,5 mètre au-dessus ou au-dessous. Veiller à effectuer un soutènement efficace de nos ouvrages pour les croisements que vous ferez au-dessous.

### **Croisement avec un ouvrage brique et dalles :**

- Préférer les croisements par le dessous. L'accessibilité de ces ouvrages doit rester libre en respectant une distance conseillée de 0,4 mètre minimum pour les croisements que vous effectuerez au-dessus.
- Veiller à maintenir efficacement ces ouvrages et à éviter tout mouvement de terrain qui entraînerait leur affaissement lors des croisements que vous réaliserez au-dessous.
- Effectuer, à proximité de nos ouvrages, un sondage à la main sur une profondeur de 1,50 mètre afin de les localiser et ne pas les endommager.
- Dans le cas où une canalisation serait parallèle à la liaison souterraine électrique, une distance minimum de 0,3 mètre est conseillée entre les deux génératrices.

### **Concernant les plantations :**

- Ne pas implanter d'arbres à moins de 1,5 mètre de l'axe de nos ouvrages dans le cas d'essences à racines pivots et de 3 mètres dans le cas d'essences à racines traçantes,
- En cas d'essouchage, en présence d'ouvrages électriques, découper les racines et les laisser en terre,
- Lors de la pose de jardinières, bacs à fleurs, etc ..., l'accès aux ouvrages électriques devra être conservé en toutes circonstances, il est donc interdit de poser des bacs à fleurs « non démontables » au-dessus de ces derniers.

### **Particularité C.P.C.U.**

#### ***• Dans le cas d'un parcours parallèle ou d'un croisement avec nos ouvrages :***

Les parcours au-dessus et au-dessous de nos ouvrages ainsi que les croisements au-dessus de nos ouvrages sont fortement déconseillés. Tout parallélisme ou croisement **à moins de 4 mètres** devra faire l'objet d'une étude d'élévation thermique des ouvrages électriques. Vous veillerez à maintenir efficacement les ouvrages électriques et à éviter tout mouvement de terrain qui entraînerait leur affaissement lors des croisements que vous réaliserez au-dessous.

#### ***• Dans tous les cas :***

- Une ventilation du caniveau vapeur à l'aide de bouches d'aération disposées de part et d'autre des câbles haute tension est nécessaire. La longueur ventilée, la plus courte possible, est déterminée en tenant compte du fait que ces bouches d'aération doivent être implantées, si possible, sous trottoir,

- Obturation du caniveau vapeur à l'aide de laine de verre à chaque extrémité de la longueur ventilée,
- Renforcement éventuel du calorifugeage des conduites de vapeur,
- Une pose éventuelle de thermocouple pour contrôler la température de la gaine extérieure des câbles ou la température à proximité de ceux-ci,

Les études réalisées doivent prendre en compte le respect de la dissipation thermique de nos ouvrages et l'échauffement éventuel produit par vos conduites.

Votre responsabilité restant entière dans le cas d'une contrainte d'exploitation des ouvrages électriques due à un échauffement provoqué par vos canalisations. Il en va de même dans le cas de dommages occasionnés aux ouvrages électriques lors de l'exécution des travaux.

Si le marché de travaux ou la commande des travaux n'est pas signé dans les trois mois suivant la date de la consultation du guichet unique, le responsable du projet renouvelle sa déclaration sauf si le marché de travaux prévoit des mesures techniques et financières permettant de prendre en compte d'éventuels ouvrages supplémentaires ou modifications d'ouvrages, et si les éléments nouveaux dont le responsable de projet a connaissance ne remettent pas en cause le projet.

## Recommandations à respecter aux abords des lignes électriques aériennes

### **Les aménagements paysagers - voirie et réseaux divers :**

- Les arbres de hautes tiges seront à proscrire sous l'emprise de nos conducteurs,
- La hauteur de surplomb entre les conducteurs et les voies de circulation ne devra pas être inférieure à 9 mètres,
- Le franchissement de la traversée doit se faire en une seule portée,
- Le surplomb longitudinal des voies de communication dans une partie normalement utilisée pour la circulation des véhicules ou la traversée de ces voies sous un angle inférieur à 7° sont interdits,
- L'accès à nos pieds de supports doit rester libre dans un rayon de 5 m autour de ces derniers,
- Les canalisations métalliques transportant des fluides devront éviter les parcours parallèles à nos conducteurs et respecter une distance de 3 mètres vis-à-vis de nos pieds de supports.
- En cas de voisinage d'un support de ligne électrique aérienne très haute tension et d'une canalisation métallique de transport de gaz combustible, d'hydrocarbures liquides ou liquéfiés ou d'autres fluides dont la dissémination présente des risques particuliers, des dispositions sont à prendre pour que l'écoulement de défaut éventuel par le pied du support ne puisse entraîner le percement de la canalisation.

### **Les constructions :**

- L'Article R.4534-108 du code du travail interdit l'approche soit directement soit à l'aide d'engins ou de matériaux d'un conducteur nu dans le domaine de la haute et très haute tension HTB (>50 000 Volts) à une distance inférieure à 5 mètres hors balancement des câbles,
- L'Article 12 de l'Arrêté du 17 mai 2001 fixant les conditions techniques auxquelles doivent satisfaire les distributions d'énergie électrique, interdit l'approche soit directement soit à l'aide d'engins ou de matériaux d'un conducteur nu dans le domaine de la Très Haute Tension (400 000 Volts) à une distance inférieure à 6 mètres hors balancement des câbles,
- Une distance supplémentaire de 2 mètres est recommandée en cas de surplomb accessible (terrasse, balcon, etc.),
- L'article 20 de l'Arrêté du 17 mai 2001 fixe à 100 mètres la distance de voisinage entre un établissement pyrotechnique ou de l'aplomb extérieur de la clôture qui entoure le magasin et l'axe du conducteur le plus proche (balancement du conducteur non compris),

- L'Article 71 de l'Arrêté du 17 mai 2001 interdit l'implantation de supports au voisinage d'un établissement d'enseignement, d'une installation d'équipement sportif ou d'une piscine en plein air,
- Au cas où l'Article 71 ne pourrait être appliqué, toutes les dispositions seront prises pour que les abords du pylône implanté sur la parcelle soient rendus inaccessibles (suppression de l'échelle d'accès sur une hauteur de 3 mètres),
- La nécessité de prescrire au-dessus de tous les terrains dans lesquels peut être pratiquée l'irrigation par aspersion, un dégagement suffisant sous les lignes, fixé à 6 mètres pour les conducteurs nus. Toutefois, dans le cas d'utilisation de gros diamètre d'ajutage près de lignes haute tension (>50000 volts), il convient, pour éviter tout risque pour les personnes, de les placer, par rapport à l'aplomb des câbles, à :
  - 20 mètres si le diamètre d'ajutage est compris entre 26 et 33 mm limites comprises,
  - 25 mètres si le diamètre est supérieur à 33 mm.

**D'où l'interdiction aux services de secours (pompiers, etc.) de se servir de jets canon.**

### Les terrains de sport :

L'arrêté du 17 mai 2001 fixe :

- Une distance de 9 mètres minimum entre le conducteur le plus proche et le terrain de sport,
- Un surplomb longitudinal de celui-ci par les lignes haute tension est autorisé sous réserve que l'angle de traversée soit supérieur à 5° par rapport à l'axe des conducteurs,
- Tout sport de lancers ou tirs à distance devront s'effectuer dans la moitié de terrain non surplombé par la ligne afin d'éviter d'agresser les câbles,
- Les charpentes métalliques devront être reliées à la terre.
  - **ATTENTION** : Les terrains d'installations d'équipements sportifs comprennent, notamment, les terrains d'éducation physique et sportive ainsi que les terrains pour les jeux d'équipes et l'athlétisme. Des distances minimales plus importantes peuvent être imposées selon le mode d'utilisation et la fréquentation des installations, en application de l'Article 99 (chapitre 3) de l'arrêté technique du 17 mai 2001. L'usage des cerfs-volants, ballons captifs, modèles réduits aériens commandés par fils est très dangereux à proximité de lignes aériennes. Il y a lieu de tenir compte de la présence de ces lignes pour les lancers et les tirs à distances (disques, javelot, marteau, pigeons d'argile, etc.)

- Chaque entreprise devant réaliser des travaux sur la commune devra impérativement respecter le décret n°2011-1241 du 5 octobre 2011 relatif à l'exécution de travaux à proximité de certains ouvrages souterrains, aériens ou subaquatiques de transport ou de distribution (déclaration de projets de travaux, déclaration d'intention de commencement de travaux ...), ainsi que l'arrêté du 15 février 2012 pour son application.

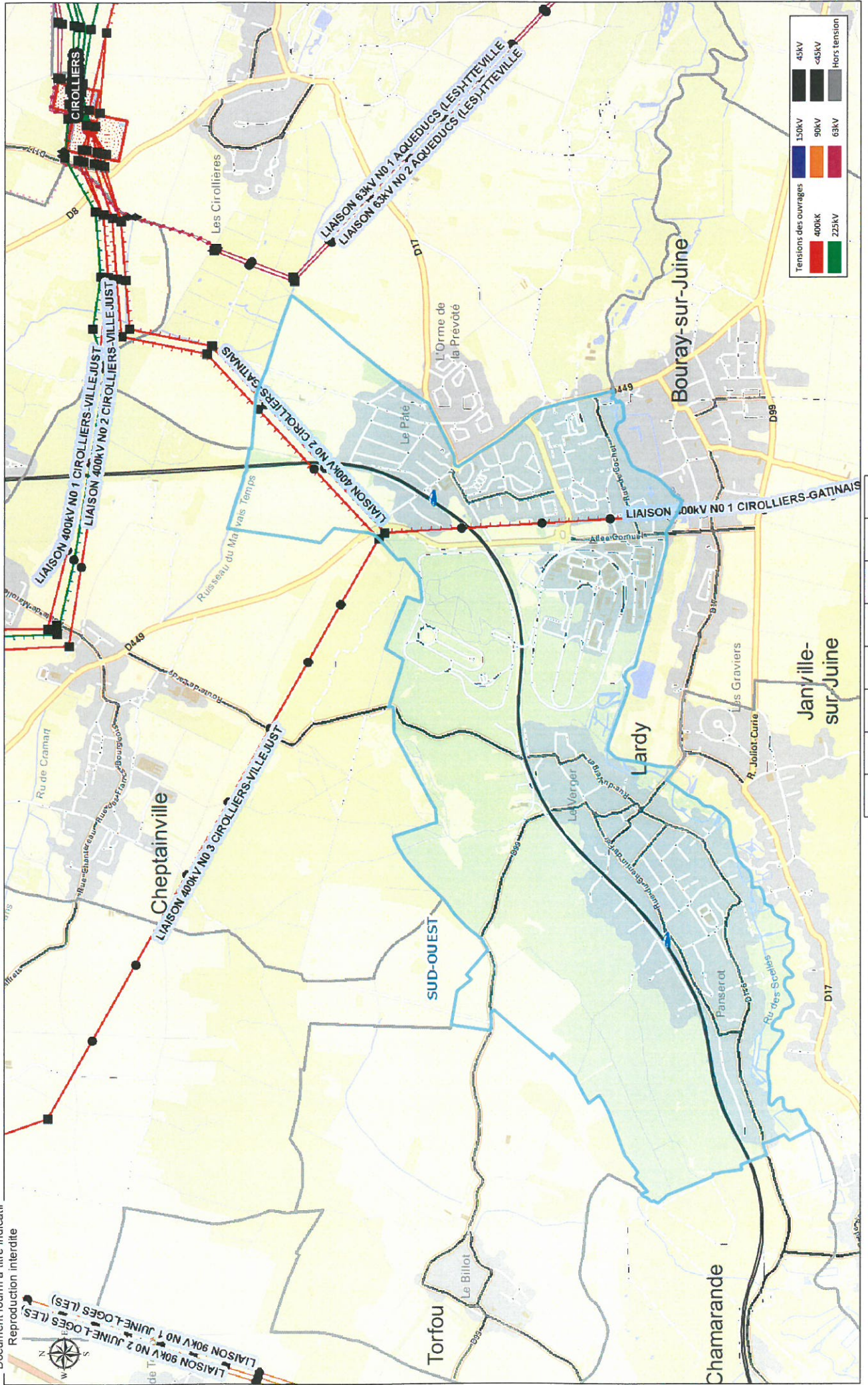
Afin que RTE puisse répondre avec exactitude et dans les plus brefs délais à la faisabilité de certains projets, les éléments ci-après devront être fournis :

- La côte N.G.F. du projet,
- Un plan du projet sur lequel l'axe de la ligne existante sera représenté,
- Un point de référence coté en mètre par rapport à un des pylônes de la ligne concernée,
- Un plan d'évolution des engins (grues, engins élévateurs, camions avec bennes basculantes, etc..) qui seront impérativement mis à la terre,
- L'entreprise devra tenir compte, lors de l'évolution de ces engins, de l'élingage des pièces qu'elle devra soulever.

**Cette liste n'est pas exhaustive** (voir documents de référence : Arrêté du 17 mai 2001 fixant les conditions techniques auxquelles doivent satisfaire les distributions d'énergie électrique, les dispositions réglementaires du code du travail article R.4534-707 et suivants, le Décret n°2011-1241 du 5 octobre 2011 relatif à l'exécution de travaux à proximité de certains ouvrages souterrains, aériens ou subaquatiques de transport ou de distribution) ainsi que l'arrêté du 15 février 2012 pour son application

# LARDY - 91

Date: 08/12/2014



# Servitudes T1

Servitudes relatives aux voies ferrées



SERVITUDES RELATIVES AU CHEMIN DE FER  
ZONES AUXQUELLES S'APPLIQUENT CES SERVITUDES

I - GENERALITES

A - Servitudes de grande voirie :

- alignement
- occupation temporaire des terrains en cas de réparation
- distance à observer pour les plantations et l'élagage des arbres plantés
- mode d'exploitation des mines, carrières et sablières

Servitudes spéciales :

- constructions
- excavations
- dépôts de matières inflammables ou non
- servitudes de débroussaillage.

B - Références des textes législatifs qui permettent de les instituer :

- Loi du 15 juillet 1845 sur la police des chemins de fer - décret du 22 mars 1942
- Code des Mines, articles 84 modifié et 107
- Code Forestier, articles L 322.3 et L 322.4
- Loi du 29 décembre 1892 "Occupation Temporaire"
- Décret loi du 30 octobre 1935 modifié en son article 6 par la loi du 27 octobre 1942 relatif à la servitude de visibilité concernant les voies publiques et les croisements à niveau
- Décret n° 59.962 du 31 juillet 1959 modifié concernant l'emploi des explosifs dans les minières et carrières
- Décret du 14 mars 1964 relatif aux voies communales
- Décret n° 69.601 du 10 juin 1969 relatif à la suppression des installations lumineuses de nature à créer un danger pour la circulation des trains
- Décret n° 80.331 du 7 mai 1980 portant règlement général des industries extractives

Fiche note 11.18.BIG - n° 78.04 du 30 mars 1978

Ministère des Transports  
Direction Générale des Transports Intérieurs  
Direction des Transports Terrestres.

## II - PROCEDURE D'INSTITUTION

### A - Procédure :

Application des dispositions de la loi du 15 juillet 1845 sur la police des chemins de fer, qui a institué des servitudes à l'égard des propriétés riveraines de la voie ferrée.

Sont applicables aux chemins de fer :

- les lois et règlements sur la grande voirie qui ont pour objet d'assurer la conservation des fossés, talus, haies et ouvrages, le pacage des bestiaux et les dépôts de terre et autres objets quelconques (articles 2 et 3 de la loi du 15 juillet 1845) ;
- les servitudes spéciales qui font peser des charges particulières sur les propriétés riveraines afin d'assurer le bon fonctionnement du service public que constituent les communications ferroviaires (articles 5 et suivants de la loi du 15 juillet 1845) ;
- les lois et règlements sur l'extraction des matériaux nécessaires aux travaux publics (loi du 29 décembre 1892 sur l'occupation temporaire).

Les servitudes de grande voirie s'appliquent dans des conditions un peu particulières :

#### Alignement

L'obligation d'alignement s'impose :

- aux riverains de la voie ferrée proprement dite et à ceux des autres dépendances du domaine public ferroviaire telles que gares, et avenues d'accès non classées dans une autre voirie ;
- elle ne concerne pas les dépendances qui ne font pas partie du domaine public où seule existe l'obligation éventuelle de bornage à frais communs.

L'alignement accordé et porté à la connaissance de l'intéressé par arrêté du Préfet a pour but essentiel d'assurer le respect des limites du chemin de fer.

L'administration ne peut pas comme en matière de voirie procéder à des redressements, ni bénéficier de la servitude de reculement (Conseil d'Etat, arrêt Pourreyron : 3 juin 1910).

### Mines et carrières

Si les travaux de recherche ou d'exploitation d'une mine sont de nature à compromettre la conservation des voies de communication, il y sera pourvu par le Préfet.

Les cahiers des charges des concessionnaires indiquent que ces derniers doivent obtenir des Préfets des autorisations spéciales, lorsque les travaux doivent être exécutés à proximité des voies de communication. La distance étant déterminée dans chaque cas d'espèce.

### B - Indemnisation :

L'obligation de procéder à la suppression de constructions existant au moment de la promulgation de la loi de 1845 ou lors de l'établissement de nouvelles voies ferrées (article 10 de la loi du 15 juillet 1845), ouvre aux propriétaires un droit à indemnité fixée comme en matière d'expropriation.

L'obligation de procéder à la suppression de plantations, excavations, couvertures en chaumes, amas de matériaux, existant au moment de la promulgation de la loi de 1845 ou lors de l'établissement de nouvelles voies ferrées (article 10) ouvre aux propriétaires un droit à indemnité déterminée par la juridiction administrative, selon les règles prévues en matière de dommages de travaux publics.

L'obligation de débroussaillage, conformément aux termes des articles L 322.3 et L 322.4 du Code Forestier, ouvre aux propriétaires un droit à indemnité. En cas de contestation l'évaluation en sera faite en dernier ressort par le Tribunal d'Instance.

Une indemnité est due aux concessionnaires de mines établies antérieurement, du fait du dommage permanent résultant de l'impossibilité d'exploiter des richesses minières dans la zone prohibée.

En dehors des cas énoncés ci-dessus les servitudes applicables aux riverains du chemin de fer n'ouvrent pas droit à indemnité.

### C - Publicité :

En matière d'alignement, délivrance de l'arrêté d'alignement par le Préfet.

### III - EFFET DE LA SERVITUDE

#### A - Prérogatives de la puissance publique :

##### 1°/ **Prérogatives exercées directement par la puissance publique :**

Possibilité pour la S.N.C.F. quand le chemin de fer traverse une zone boisée, d'exécuter à l'intérieur d'une bande de 20 m de largeur calculée du bord extérieur de la voie et après en avoir avisé les propriétaires, les travaux de débroussaillage de morts-bois (article L 322.3 et L 322.4 du Code Forestier).

##### 2°/ **Obligations de faire imposées au propriétaire :**

Obligation pour le riverain avant tous travaux de construction de demander la délivrance de son alignement.

Obligation pour les propriétaires riverains de procéder à l'élagage des plantations situées sur une longueur de 50 m de part et d'autre des passages à niveau ainsi que de celles faisant saillie sur la zone ferroviaire après intervention pour ces dernières d'un arrêté du Préfet (loi des 16-24 août 1970). Sinon intervention d'office de l'Administration.

Obligation pour les riverains d'une voie communale au croisement avec une voie ferrée de maintenir, et ce sur une distance de 50 m de part et d'autre du centre du passage à niveau, les haies à une hauteur de 1 m au-dessus de l'axe des chaussées et les arbres de haut jet à 3 m (décret du 14 mars 1964 relatif aux voies communales).

Application aux croisements à niveau non munis de barrières d'une voie publique et d'une voie ferrée, des dispositions relatives à la servitude de visibilité, figurant au décret-loi du 30 octobre 1935 modifié par la loi du 27 octobre 1942.

Obligation pour les propriétaires, sur ordre de l'administration de procéder moyennant indemnité, à la suppression des constructions, plantations, excavations, couvertures en chaume, amas de matériaux combustibles ou non, existant dans les zones de protection édictées par la loi du 15 juillet 1845 et pour l'avenir, lors de l'établissement de nouvelles voies ferrées (article 10, loi du 15 juillet 1845).

En cas d'infractions aux prescriptions de la loi du 15 juillet 1845 réprimées comme en matière de grande voirie, les contrevenants sont condamnés par le Juge Administratif à supprimer dans un délai donné les constructions, plantations, excavations, couvertures, dépôts,

contraires aux prescriptions ; sinon la suppression a lieu d'office aux frais du contrevenant (article 11, alinéas 2 et 3 loi du 15 juillet 1845).

## B - Limitation au droit d'utiliser le sol :

### 1°/ Obligations passives :

Obligation pour les riverains voisins d'un croisement à niveau de supporter les servitudes résultant d'un plan de dégagement établi en application du décret-loi du 30 octobre 1935 modifié le 27 octobre 1942 concernant les servitudes de visibilité.

Interdiction aux riverains de la voie ferrée de procéder à l'édification d'aucune construction autre qu'un mur de clôture dans une distance de 2 m d'un chemin de fer. Cette distance est mesurée soit de l'arête supérieure de déblai, soit de l'arête inférieure du talus du remblai, soit du bord extérieur des fossés du chemin et à défaut d'une ligne tracée à 1,50 m à partir des rails extérieurs de la voie de fer. L'interdiction ne s'impose qu'aux riverains de la voie ferrée proprement dit et non pas aux dépendances du chemin de fer non pourvues de voies, elle concerne non seulement les maisons d'habitation mais aussi les magasins, hangars, écuries etc... (article 5 de la loi du 15 juillet 1845).

Interdiction aux riverains de la voie ferrée de planter des arbres à moins de 6 m de la limite de la voie ferrée constatée par un arrêté d'alignement et des haies vives à moins de 2 m . Le calcul de la distance est fait d'après les règles énoncées ci-dessus en matière de constructions (application des règles édictées par l'article 5 de la loi du 9 ventôse an XIII).

Interdiction d'établir aucun dépôt de pierres ou objets non inflammables pouvant être projetés sur la voie à moins de 5 m. Les dépôts effectués le long des remblais sont autorisés lorsque la hauteur du dépôt est inférieure à celle du remblai (article 8, loi du 15 juillet 1845).

Interdiction d'établir aucun dépôt de matières inflammables et des couvertures en chaume à moins de 20 m d'un chemin de fer.

Interdiction aux riverains d'un chemin de fer qui se trouve en remblai de plus de 3 m au-dessus du terrain naturel, de pratiquer des excavations dans une zone de largeur égale à la hauteur verticale du remblai mesurée à partir du pied du talus (article 6, loi du 15 juillet 1845).

Interdiction aux riverains de la voie ferrée de déverser leurs eaux résiduelles dans les dépendances de la voie ferrée (article 3, loi du 15 juillet 1845).

## **2°/ Droits résiduels du propriétaire :**

Possibilité pour les propriétaires riverains d'obtenir par décision du Préfet une dérogation à l'interdiction de construire à moins de 2 m du chemin de fer, lorsque la sûreté publique, la conservation du chemin de fer et la disposition des lieux le permettent (article 5 loi du 15 juillet 1845).

Possibilité pour les riverains propriétaires de constructions antérieures à la loi de 1845 ou existant lors de la construction d'un nouveau chemin de fer, de les entretenir dans l'état où elles se trouvaient à cette époque (article 5, loi du 15 juillet 1845).

Possibilité pour les propriétaires riverains d'obtenir par décision du Préfet une dérogation à l'interdiction de planter des arbres (distance ramenée de 6 m à 2 m) et des haies vives (distance ramenée de 2 m à 0,50 m).

Possibilité pour les propriétaires riverains d'exécuter des travaux concernant les mines et carrières, à proximité des voies ferrées à condition d'en avoir obtenu l'autorisation du Préfet, déterminant dans chaque cas la distance à observer entre le lieu des travaux et le chemin de fer.

Possibilité pour les propriétaires riverains de pratiquer des excavations, en bordure d'une voie ferrée en remblai de plus de 3 m dans la zone d'une largeur égale à la hauteur verticale du remblai mesurée à partir du pied du talus, à condition d'en avoir obtenu l'autorisation du Préfet délivrée après consultation de la S.N.C.F.

Possibilité pour les propriétaires riverains de procéder à des dépôts d'objets non inflammables, dans la zone de prohibition lorsque la sûreté publique, la conservation du chemin de fer et la disposition des lieux le permettent, à condition d'en avoir obtenu l'autorisation du Préfet.

Les dérogations accordées à ce titre sont toujours révoquées (article 9 loi du 15 juillet 1845).

NOTICE TECHNIQUE  
POUR LE REPORT AUX P.L.U  
DES SERVITUDES GREVANT LES PROPRIETES RIVERAINES  
DU CHEMIN DE FER

L'article 3 de la loi du 15 juillet 1845 sur la police des chemins de fer rend applicable aux propriétés riveraines de la voie ferrée, les servitudes prévues par les lois et règlements sur la grande voirie et qui concernent notamment :

- l'alignement,
- l'écoulement des eaux,
- la distance à observer pour les plantations et l'élagage des arbres plantés.

D'autre part, les articles 5 et 6 de ladite loi instituent des servitudes spéciales en ce qui concerne les distances à respecter pour les constructions et les excavations le long de la voie ferrée.

De plus, en application du décret-loi du 30 octobre 1935 modifié par la loi du 27 octobre 1942, des servitudes peuvent grever les propriétés riveraines du Chemin de Fer en vue d'améliorer la visibilité aux abords des passages à niveau.

Les distances fixées par la loi du 15 juillet 1845 sont calculées à partir de la limite légale du Chemin de Fer, laquelle est indépendante de la limite réelle du domaine concédé à la S.N.C.F.

Selon l'article 5 de cette loi, la limite légale du Chemin de Fer est déterminée de la manière suivante :

a) Voie en plate-forme sans fossé

Une ligne idéale tracée à 1,50 m du bord du rail extérieur (figure 1).

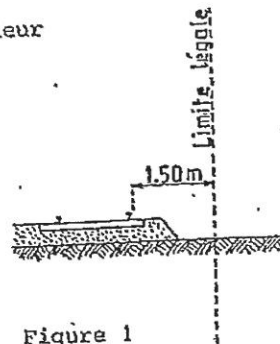


Figure 1

b) Voie en plate-forme avec fossé

Le bord extérieur du fossé (figure 2).



Figure 2 .

c) Voie en remblai

L'arête inférieure du talus du remblai (figure 3).



Figure 3

ou

Le bord extérieur du fossé si cette voie comporte un fossé (figure 4).



Figure 4

d) Voie en déblai

L'arête supérieure du talus du déblai (figure 5).



Figure 5

Dans le cas d'une voie posée à flanc de coteau, la limite légale à considérer est constituée par le point extrême des déblais ou remblais effectués pour la construction de la ligne et non la limite du talus naturel (figures 6 et 7).

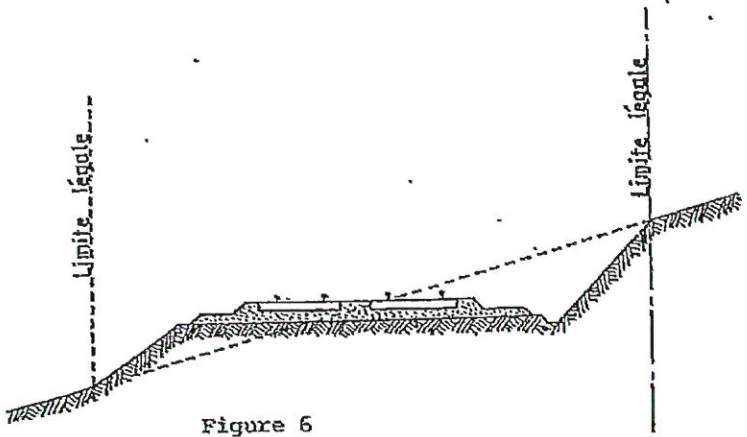


Figure 6

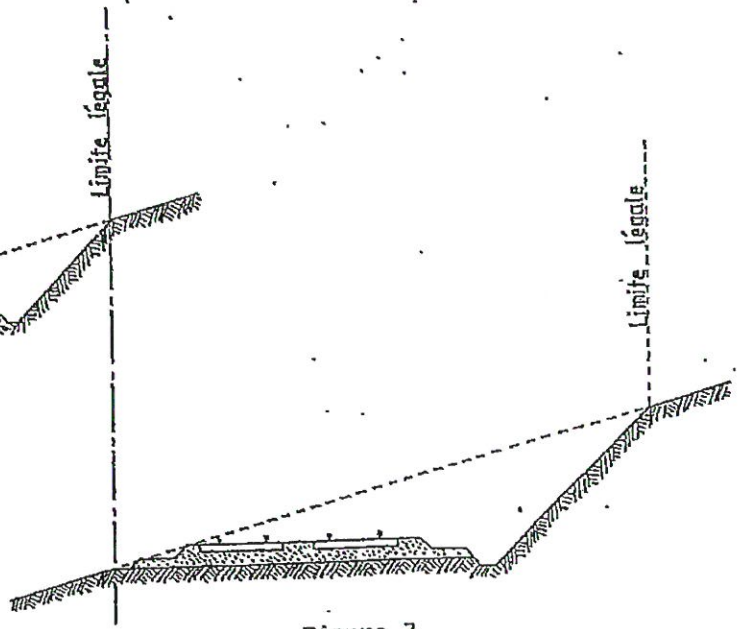


Figure 7



Lorsque le talus est remplacé par un mur de soutènement, la limite légale est, en cas de remblai, le pied et, en cas de déblai, la crête de ce mur (figures 8 et 9).

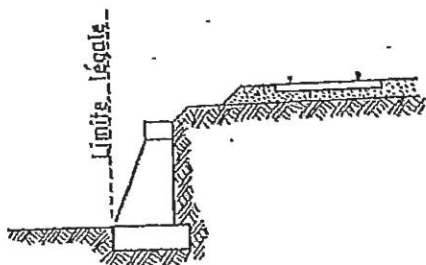


Figure 8

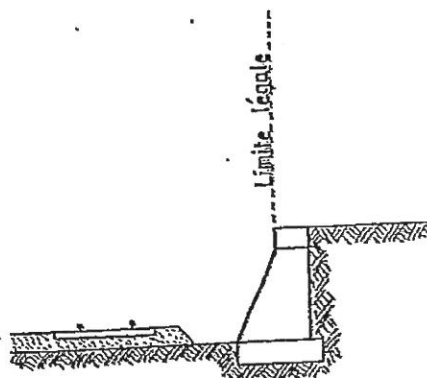


Figure 9

Lorsque le chemin de fer est établi en remblai et que le talus a été rechargé ou modifié par suite d'apport de terre, ou d'épuration de ballast, la limite légale pourra être déterminée à partir du pied du talus primitif, à moins toutefois que cet élargissement de plate-forme ne soit destiné à l'établissement prochain de nouvelles voies.

En bordure des lignes à voie unique dont la plate-forme a été acquise pour 2 voies, la limite légale est déterminée en supposant la deuxième voie construite avec ses talus et fossés.

Il est, par ailleurs, fait observer que les servitudes prévues par la loi du 15 juillet 1845 sur la police des Chemins de Fer n'ouvrent pas droit à indemnité.

Enfin, il est rappelé qu'indépendamment des servitudes énumérées ci-dessus - dont les conditions d'application vont être maintenant précisées - les propriétaires riverains du Chemin de Fer doivent se conformer, le cas échéant, aux dispositions de la loi de 1845, concernant les dépôts temporaires et l'exploitation des mines et carrières à proximité des voies ferrées.

.../

### 1 - Alignement

L'alignement est la procédure par laquelle l'Administration détermine les limites du domaine public ferroviaire.

Tout propriétaire riverain du Chemin de Fer qui désire élever une construction ou établir une clôture, doit demander l'alignement. Cette obligation s'impose non seulement aux riverains de la voie ferrée proprement dite, mais encore à ceux des autres dépendances du domaine public ferroviaire telles que gares, cours de gares, avenues d'accès, etc.

L'alignement est délivré par arrêté préfectoral. Cet arrêté indique aussi les limites de la zone de servitudes à l'intérieur de laquelle il est interdit, en application de la loi du 15 juillet 1845, d'élever des constructions, d'établir des plantations ou d'effectuer des excavations.

L'alignement ne donne pas aux riverains du Chemin de Fer les droits qu'il confère le long des voies publiques, dits "aisances de voirie". Ainsi, aucun accès ne peut être pris sur la voie ferrée.

### 2 - Écoulement des eaux

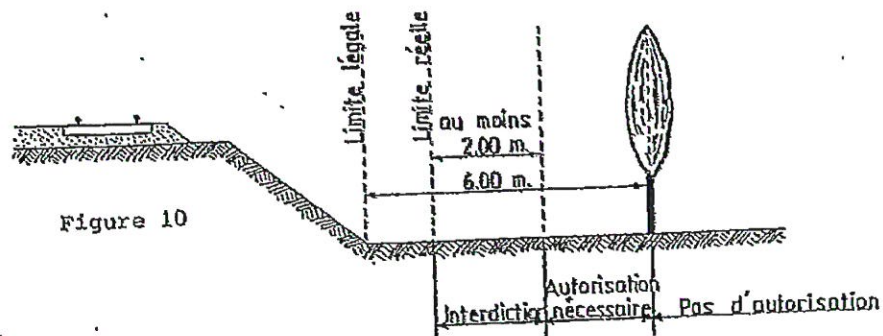
Les riverains du Chemin de Fer doivent recevoir les eaux naturelles telles que eaux pluviales, de source ou d'infiltration provenant normalement de la voie ferrée ; ils ne doivent rien entreprendre qui serait de nature à gêner leur libre écoulement ou à provoquer leur refoulement dans les emprises ferroviaires.

D'autre part, si les riverains peuvent laisser écouler sur le domaine ferroviaire les eaux naturelles de leurs fonds, dès l'instant qu'ils n'en modifient ni le cours ni le volume, par contre, il leur est interdit de déverser leurs eaux usées dans les dépendances du Chemin de Fer.

### 3 - Plantations

#### a) Arbres à haute tige

Aucune plantation d'arbres à haute tige ne peut être faite à moins de 6 m de la limite légale du Chemin de Fer. Toutefois, cette distance peut être ramenée à 2 m par autorisation préfectorale.



.../

b) Haies vives

Elles ne peuvent être plantées à l'extrême limite des propriétés riveraines : une distance de deux mètres de la limite légale doit être observée, sauf dérogation accordée par le préfet qui peut réduire cette distance jusqu'à 0,50 m.

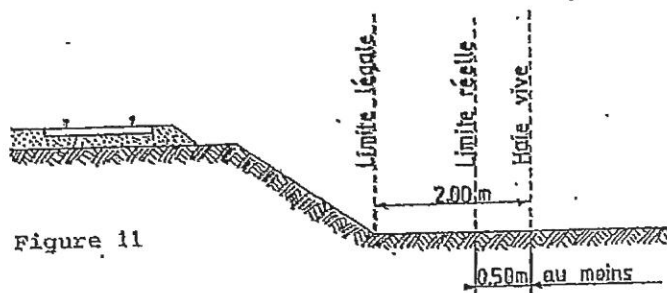


Figure 11

Dans tous les cas, l'application des règles ci-dessus ne doit pas conduire à planter un arbre à moins de 2 m de la limite réelle du chemin de fer et une haie vive à moins de 0,50 m de cette limite.

4 - Constructions

Indépendamment des marges de reculement susceptibles d'être prévues dans les plans d'occupation des sols, aucune construction, autre qu'un mur de clôture, ne peut être établie à moins de 2 m de la limite légale du Chemin de Fer.

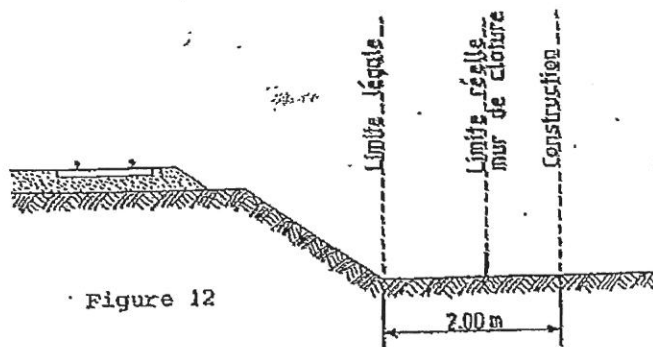


Figure 12

Il résulte des dispositions précédentes que si les clôtures sont autorisées à la limite réelle du chemin de fer, les constructions doivent être établies en retrait de cette limite réelle dans le cas où celle-ci est située à moins de 2 m de la limite légale.

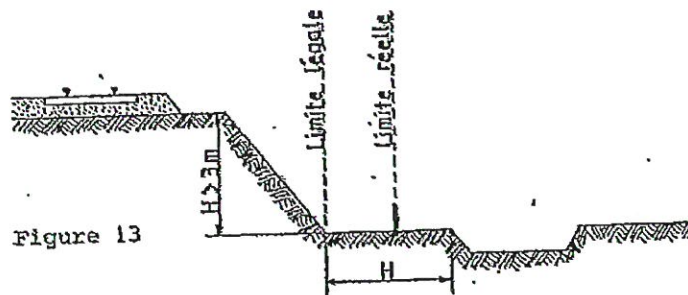
Cette servitude de reculement ne s'impose qu'aux propriétés riveraines de la voie ferrée proprement dite, qu'il s'agisse d'une voie principale ou d'une voie de garage ou encore de terrains acquis pour la pose d'une nouvelle voie.

.../

Il est, par ailleurs, rappelé qu'il est interdit aux propriétaires riverains du Chemin de Fer d'édifier, sans l'autorisation de la S.N.C.F., des constructions qui, en raison de leur implantation, entraîneraient, par application des dispositions d'urbanisme, la création de zones de prospect sur le domaine public ferroviaire.

### 5 - Excavations

Aucune excavation ne peut être effectuée en bordure de la voie ferrée lorsque celle-ci se trouve en remblai de plus de 3 mètres au-dessus du terrain naturel, dans une zone de largeur égale à la hauteur du remblai mesurée à partir du pied du talus.



### 6 - Servitudes de visibilité aux abords des passages à niveau

Les propriétés riveraines ou voisines du croisement à niveau d'une voie publique et d'une voie ferrée sont susceptibles d'être frappées de servitudes de visibilité en application du décret-loi du 30 octobre 1935 modifié par la loi du 27 octobre 1942.

Ces servitudes peuvent comporter, suivant les cas :

- l'obligation de supprimer les murs de clôture ou de les remplacer par des grilles, de supprimer les plantations gênantes, de ramener et de tenir le terrain et toutes superstructures à un niveau déterminé,
- l'interdiction de bâtir, de placer des clôtures, de remblayer, de planter et de faire des installations au-dessus d'un certain niveau,
- la possibilité, pour l'Administration, d'opérer la résection des talus, remblais et tous obstacles naturels, de manière à réaliser des conditions de vue satisfaisantes.

Un plan de dégagement soumis à enquête détermine, pour chaque parcelle, la nature des servitudes imposées, lesquelles ouvrent droit à indemnité.

A défaut de plan de dégagement, la Direction Départementale de l'Équipement soumet à la S.N.C.F., pour avis, les demandes de permis de construire intéressant une certaine zone au voisinage des passages à niveau non gardés.

.../

Cette zone est représentée par des hachures sur le croquis ci-dessous (figure 14).

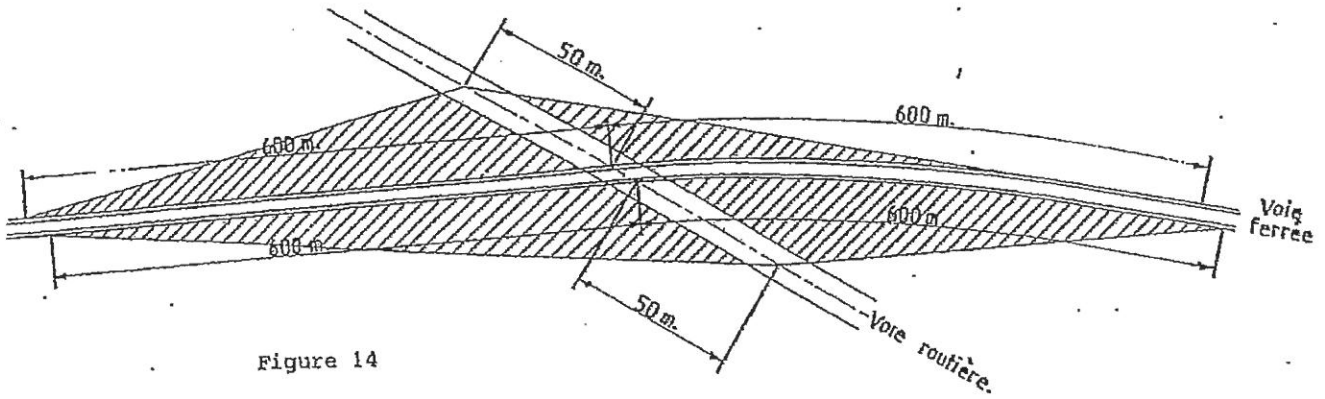


Figure 14

# Servitudes A4

Servitudes de passage dans le lit ou sur les berges de cours d'eau non domaniaux

## POLICE DES EAUX

(Cours d'eau non domaniaux)

### L - GÉNÉRALITÉS

Servitudes applicables ou pouvant être rendues applicables aux terrains riverains des cours d'eau non domaniaux ou compris dans l'emprise du lit de ces cours d'eau.

Servitudes de passage et de flottage à bûches perdues.

Servitudes de curage, d'élargissement et de redressement des cours d'eau (applicables également aux cours d'eau mixtes - alinéa 2 de l'article 37 de la loi du 16 décembre 1964 visée ci-après).

Servitudes concernant les constructions, clôtures et plantations.

Loi du 8 avril 1898 sur le régime des eaux (art. 30 à 32 inclus), titre III (des rivières flottables à bûches perdues).

Code rural, livre I<sup>er</sup>, titre III, chapitre I<sup>er</sup> et III, notamment les articles 100 et 101.

Loi n° 64-1245 du 16 décembre 1964 sur le régime et la répartition des eaux et la lutte contre leur pollution.

Décret n° 59-96 du 7 janvier 1959 complété par le décret n° 60-419 du 25 avril 1960.

Code de l'urbanisme, articles L. 421-1, L. 422-1, L. 422-2, R. 421-38-16 et R. 422-8.

Circulaire S/AR/12 du 12 février 1974 concernant la communication aux D.D.E. des servitudes relevant du ministre de l'agriculture.

Circulaire du 27 janvier 1976 relative aux cours d'eau mixtes (J.O. du 26 février 1976).  
Circulaire n° 78-95 du ministère des transports du 6 juillet 1978 relative aux servitudes d'utilité publique affectant l'utilisation du sol et concernant les cours d'eau (report dans les P.O.S.).

Ministère de l'agriculture - direction de l'aménagement - service de l'hydraulique.

### II. - PROCÉDURE D'INSTITUTION

#### A - PROCÉDURE

Application des servitudes prévues par le code rural et les textes particuliers, aux riverains des cours d'eau non domaniaux dont la définition a été donnée par la loi n° 64-1245 du 16 décembre 1964.

Application aux riverains des cours d'eau mixtes, des dispositions relatives au curage, à l'élargissement et au redressement des cours d'eau (art. 37, alinéa 2, de la loi du 16 décembre 1964 ; circulaire du 27 janvier 1976 relative aux cours d'eau mixtes).

Procédure particulière en ce qui concerne la servitude de passage des engins mécaniques ; arrêté préfectoral déterminant après enquête la liste des cours d'eau ou sections de cours d'eau dont les riverains sont tenus de supporter la dite servitude (art. 3 et 9 du décret du 25 avril 1960).

#### B. - INDEMNISATION

Indemnité prévue pour la servitude de flottage à bûches perdues si celle-ci a été établie par décret, déterminée à l'amiable et par le tribunal d'instance en cas de contestation (art. 32 de la loi du 8 avril 1898).

Indemnité prévue en cas d'élargissement ou de modification du lit du cours d'eau, déterminée à l'amiable ou par le tribunal d'instance en cas de contestation (art. 101 du code rural).

Indemnité prévue pour la servitude de passage des engins mécaniques, déterminée à l'amiable ou par le tribunal d'instance en cas de contestation, si pour ce faire il y a obligation de supprimer des clôtures, arbres et arbustes existant avant l'établissement de la servitude (art. 1<sup>er</sup> et 3 du décret du 7 janvier 1959).

### C. - PUBLICITÉ

Publicité inhérente à l'enquête préalable à l'institution de la servitude de passage d'engins mécaniques.

Publicité par voie d'affichage en mairie.

Insertion dans un journal publié dans le département, de l'arrêté préfectoral prescrivant l'enquête.

## III. - EFFETS DE LA SERVITUDE

### A. - PRÉROGATIVES DE LA PUISSANCE PUBLIQUE

#### 1<sup>o</sup> Prérogatives exercées directement par la puissance publique

Possibilité pour l'administration de procéder à la suppression des nouvelles constructions, clôtures ou plantations édifiées contrairement aux règles instituées dans la zone de servitude de passage des engins de curage.

#### 2<sup>o</sup> Obligations de faire imposées au propriétaire

Obligation pour les propriétaires de terrains situés dans la zone de passage des engins de curage, de procéder sur mise en demeure du préfet à la suppression des clôtures, arbres et arbustes existant antérieurement à l'institution de la servitude. En cas d'inexécution, possibilité pour l'organisme ou la collectivité chargé de l'entretien du cours d'eau, d'y procéder d'office, aux frais des propriétaires (art. 3 du décret du 7 janvier 1959).

Obligation pour lesdits propriétaires, d'adresser une demande d'autorisation à la préfecture, avant d'entreprendre tous travaux de construction nouvelle, toute élévation de clôture, toute plantation. Le silence de l'administration pendant trois mois vaut accord tacite.

L'accord peut comporter des conditions particulières de réalisation (art. 10 du décret du 25 avril 1960).

### B. - LIMITATIONS AU DROIT D'UTILISER LE SOL

#### 1<sup>o</sup> Obligations passives

Obligation pour les propriétaires riverains des cours d'eau de laisser passer sur leurs terrains, pendant la durée des travaux de curage, d'élargissement, de régularisation ou de redressement desdits cours d'eau, les fonctionnaires et agents chargés de la surveillance ainsi que les entrepreneurs et ouvriers - ce droit doit s'exercer autant que possible en longeant la rive du cours d'eau (art. 121 du code rural). Cette obligation s'applique également aux riverains des cours d'eau mixtes (§ IV-B. 1<sup>er</sup> de la circulaire du 27 janvier 1976 relative aux cours d'eau mixtes).

Obligation pour lesdits riverains de recevoir sur leurs terrains des dépôts provenant du curage (servitude consacrée par la jurisprudence).

Obligation pour lesdits riverains de réserver le libre passage pour les engins de curage et de faucardement, soit dans le lit des cours d'eau, soit sur leurs berges dans la limite qui peut être reportée à 4 mètres d'un obstacle situé près de la berge et qui s'oppose au passage des engins (décrets des 7 janvier 1959 et 25 avril 1960).

Obligation pour les riverains des cours d'eau où la pratique du transport de bois par flotage à bûches perdues a été maintenue de supporter sur leurs terrains une servitude de marche-pied dont l'assiette varie avec les textes qui l'ont établie (décret et règlements anciens).



## 2° Droits résiduels du propriétaire

Possibilité pour les propriétaires riverains des cours d'eau non domaniaux dont les terrains sont frappés de la servitude de passage des engins mécaniques, de procéder à des constructions et plantations, sous condition d'en avoir obtenu l'autorisation préfectorale et de respecter les prescriptions de ladite autorisation (art. 10 du décret du 25 avril 1960).

Si les travaux ou constructions envisagés nécessitent l'obtention d'un permis de construire, celui-ci tient lieu de l'autorisation visée ci-dessus. Dans ce cas, le permis de construire est délivré après consultation du service chargé de la police des cours d'eau et avec l'accord du préfet. Cet accord est réputé donné faute de réponse dans un délai d'un mois suivant la transmission de la demande de permis de construire par l'autorité chargée de l'instruction (art. R. 421-38-16 du code de l'urbanisme).

Si les travaux sont exemptés de permis de construire, mais assujettis au régime de déclaration en application de l'article L. 422-2 du code de l'urbanisme, le service instructeur consulte l'autorité mentionnée à l'article R. 421-38-16 dudit code. L'autorité ainsi consultée fait connaître à l'autorité compétente son opposition ou les prescriptions qu'elle demande dans un délai d'un mois à dater de la réception de la demande d'avis par l'autorité consultée. A défaut de réponse dans ce délai, elle est réputée avoir donné un avis favorable (art. R. 422-8 du code de l'urbanisme).

Possibilité pour les propriétaires riverains des cours d'eau non domaniaux de procéder, à condition d'en avoir obtenu l'autorisation préfectorale, à l'édification de barrages ou d'ouvrages destinés à l'établissement d'une prise d'eau, d'un moulin ou d'une usine (art. 97 à 102 et 106 à 107 du code rural et article 644 du code civil et loi du 16 octobre 1919 relative à l'utilisation de l'énergie hydraulique). La demande de permis de construire doit être accompagnée de la justification du dépôt de la demande d'autorisation (art. R. 421-3-3 du code de l'urbanisme).

Ce droit peut être supprimé ou modifié sans indemnité de la part de l'Etat exerçant ses pouvoirs de police dans les conditions prévues par l'article 109 du code rural, aux riverains des cours d'eau mixtes dont le droit à l'usage de l'eau n'a pas été transféré à l'Etat (circulaire du 27 janvier 1976 relative aux cours d'eau mixtes - § IV-B. 2°).

**DÉCRET N° 59-98 DU 7 JANVIER 1959**  
**relatif aux servitudes de libre passage**  
**sur les berges des cours d'eau non navigables ni flottables**

Le président du conseil des ministres,

Sur le rapport du ministre de l'agriculture, du garde des sceaux, ministre de la justice, et du ministre de l'intérieur,

Vu la Constitution, et notamment son article 37 ;

Vu le code rural, livre I<sup>er</sup>, titre III, chapitre III ;

Le Conseil d'Etat (section des travaux publics) entendu,

Décète :

Art. 1<sup>er</sup>. - Les riverains des cours d'eau non navigables ni flottables, dont la liste sera déterminée, après enquête, par arrêté préfectoral ou des sections de cours d'eau portées sur cette liste, sont tenus de permettre le libre passage, soit dans le lit desdits cours d'eau, soit sur leurs berges, dans la limite d'une largeur de quatre mètres à partir de la rive, des engins mécaniques servant aux opérations de curage et de faucardement. Sauf dans le cas indiqué à l'article 3, l'établissement de cette servitude ne crée pas de droit à indemnité. A l'intérieur des zones soumises à la servitude, toute nouvelle construction, toute élévation de clôture fixe, toute plantation est soumise à autorisation préfectorale. Les constructions, clôtures ou plantations qui seraient édifiées en contravention de cette obligation pourront être supprimées à la diligence de l'administration. Les terrains actuellement bâtis ou clos de murs, les cours et jardins attenants aux habitations sont exempts de la servitude.

Art. 2. - Un décret détermine les formes de l'enquête qui doit précéder l'arrêté préfectoral prévu à l'article 1<sup>er</sup> ainsi que les cas dans lesquels il pourra être dérogé par ledit arrêté à la largeur maximale, indiquée audit article, de la zone de servitude.

Art. 3. - Les propriétaires de clôtures, arbres et arbustes situés dans les zones grevées de servitude antérieurement à l'ouverture de l'enquête qui précède l'arrêté préfectoral peuvent être mis par le préfet en demeure de supprimer ces clôtures, arbres et arbustes. Cette suppression ouvre droit à indemnité.

En cas d'inexécution, les clôtures, arbres et arbustes peuvent être supprimés, aux frais du propriétaire, par la collectivité ou l'organisme chargé de l'entretien du cours d'eau, à ce habilité par le préfet. Cette exécution d'office ne fait pas disparaître le droit à indemnité.

Au cas où une clôture, dont la suppression n'est pas ordonnée, doit être déplacée pour permettre le passage des engins mécaniques, son déplacement et sa remise en place incombent à la collectivité ou à l'organisme chargé de l'entretien du cours d'eau.

Art. 4. - Les contestations auxquelles pourront donner lieu l'établissement et l'exercice de la servitude ainsi que la fixation des indemnités éventuelles seront portées en premier ressort devant le tribunal d'instance qui, en se prononçant, devra concilier l'intérêt général avec le respect dû à la propriété.

Art. 5. - Le ministre de l'agriculture, le garde des sceaux, ministre de la justice, et le ministre de l'intérieur sont chargés, chacun en ce qui le concerne, de l'exécution du présent décret, qui sera publié au *Journal officiel* de la République française.

Fait à Paris, le 7 janvier 1959.

CHARLES DE GAULLE

Par le président du conseil des ministres :

*Le ministre de l'agriculture,*  
ROGER HOUDET

*Le garde des sceaux, ministre de la justice,*  
MICHEL DEBRÉ

*Le ministre de l'intérieur :*  
ÉMILE PELLETIER

**DÉCRET N° 60-419 DU 25 AVRIL 1960**

**fixant les conditions d'application du décret n° 59-96 du 7 janvier 1959 relatif aux servitudes de libre passage sur les berges des cours d'eau non navigables ni flottables**

Le Premier ministre,

Sur le rapport du ministre de l'agriculture, du garde des sceaux, ministre de la justice, et du ministre de l'intérieur,

Vu le code rural, livre 1<sup>er</sup>, titre III, chapitre III ;

Vu le décret n° 59-96 du 7 janvier 1959 relatif aux servitudes de libre passage sur les berges des cours d'eau non navigables ni flottables,

Décète :

Art. 1<sup>er</sup>. - La largeur maximale de 4 mètres comptés à partir de la rive, telle qu'elle est fixée à l'article 1<sup>er</sup> du décret susvisé n° 59-96 du 7 janvier 1959, pour l'application de la servitude de passage des engins mécaniques de curage et de faucardement, sur les berges des cours d'eau non navigables et non flottables, peut être étendue toutes les fois qu'un obstacle fixe, situé à proximité de la berge, s'oppose au passage des engins.

La zone d'application de la servitude ne peut, en de tels cas, excéder 4 mètres comptés à partir des limites de l'obstacle.

Art. 2. - Dans chaque département, le projet de liste des cours d'eau ou sections de cours d'eau dont les riverains seront tenus de supporter la servitude prévue à l'article 1<sup>er</sup> du décret n° 59-96 du 7 janvier 1959 susvisé est préparé par les ingénieurs du service de l'aménagement agricole des eaux, après consultation des ingénieurs du service hydraulique, du génie rural et des eaux et forêts.

Art. 3. - Le préfet prend un arrêté prescrivant l'ouverture d'une enquête sur le projet de liste visée à l'article 2.

Cet arrêté précise :

1° L'objet de l'enquête, la date à laquelle celle-ci sera ouverte et sa durée, qui ne peut être inférieure à quinze jours ni supérieure à trente jours ;

2° Les heures et les lieux où le public pourra prendre connaissance du dossier d'enquête et formuler ses observations sur un registre à feuillets non mobiles ouvert à cet effet.

L'arrêté est publié par voie d'affiches et, éventuellement, par tous autres procédés dans chacune des communes désignées par le préfet. L'accomplissement de cette mesure de publicité est certifié par le maire.

L'arrêté est en outre inséré en caractères apparents dans un des journaux publiés dans le département.

Art. 4. - Le dossier d'enquête comprend :

- une note explicative ;
- le projet de liste des cours d'eau ou sections de cours d'eau dont les riverains seront tenus de supporter la servitude de passage des engins mécaniques servant aux opérations de curage et de faucardement ;
- le projet d'arrêté portant approbation de la liste précitée ;
- une carte du tracé de chacun des cours d'eau et de chacune des sections de cours d'eau portées sur la liste ;
- la liste des endroits où il est prévu, en application des dispositions de l'article 1<sup>er</sup> du présent décret, que la zone de la servitude sera fixée à une largeur supérieure à 4 mètres comptés à partir de la rive. Pour chacun de ces endroits, la longueur et la largeur de la zone soumise à la servitude doivent être indiquées de façon précise, avec plan sommaire à l'appui. Les motifs de la dérogation à la largeur de 4 mètres doivent être également indiqués.

Art. 5. - L'enquête s'ouvre à la sous-préfecture ou à la préfecture pour l'arrondissement siège du chef-lieu du département. L'arrêté du préfet prescrivant l'enquête peut, en outre, ordonner le dépôt pendant le délai et à partir de la date fixée comme il est dit à l'article 3, dans chacune des mairies des communes qu'il désigne, d'un registre subsidiaire sur feuillets non mobiles coté et paraphé par le maire et d'un dossier sommaire d'enquête.

Art. 6. - Pendant le délai fixé à l'article 3, les observations sur le projet soumis à l'enquête peuvent être consignées par les intéressés sur les registres d'enquête. Elles peuvent également être adressées par écrit au sous-préfet, lequel les annexe au registre déposé à la sous-préfecture.

Art. 7. - A l'expiration du délai d'enquête, les registres d'observations sont clos et signés, selon le lieu du dépôt, par le sous-préfet ou le maire.

Ils sont adressés par chacun des maires au sous-préfet dans un délai de huit jours. Le sous-préfet ~~transmet~~ ensuite au préfet, avec son avis, l'ensemble des registres de réclamations qu'il a centralisés.

Art. 8. - Après avis des ingénieurs de l'aménagement agricole des eaux, le préfet statue par arrêté sur la liste définitive des cours d'eau ou sections de cours d'eau dont les riverains sont tenus de supporter la servitude de passage des engins mécaniques de curage et de faucardement.

Art. 9. - Tout projet de modification ou d'adjonction à la liste des cours d'eau ou sections de cours d'eau fait l'objet d'une procédure identique à celle qui a été indiquée aux articles 2 à 8 du présent décret.

Art. 10. - Tout projet de construction, clôture fixe, plantation, soumis à autorisation en application de l'article 1<sup>er</sup> du décret susvisé du 7 janvier 1959 doit faire l'objet d'une demande d'autorisation adressée au préfet par lettre recommandée avec demande d'avis de réception.

La demande d'autorisation indique :

- le nom et l'adresse du pétitionnaire ainsi que sa qualité de propriétaire, de locataire ou d'usufruitier ;
- l'emplacement, la nature, la disposition de la construction, de la clôture ou de la plantation envisagée.

Le préfet statue sur la demande dans les trois mois à dater de l'accusé de réception de cette dernière, après avis des ingénieurs du service de l'aménagement agricole des eaux. Il fixe éventuellement dans sa décision les conditions auxquelles doit être subordonnée la réalisation du projet.

En cas de rejet de la demande, le préfet notifie immédiatement sa décision motivée au pétitionnaire.

La décision du préfet est portée à la connaissance du maire de la commune sur le territoire de laquelle est située la propriété intéressée.

Si aucune suite n'a été donnée à la demande dans le délai de trois mois prévu au présent article, celle-ci est considérée comme agréée sans conditions.

Art. 11. - Les dispositions de l'article 10 s'appliquent sans préjudice de l'observation de la législation et de la réglementation en vigueur en ce qui concerne notamment la police des eaux, la protection contre les inondations, la protection de la santé publique, l'urbanisme.

Art. 12. - Le ministre de l'agriculture, le garde des sceaux, ministre de la justice, et le ministre de l'intérieur sont chargés, chacun en ce qui le concerne, de l'exécution du présent décret, qui sera publié au *Journal officiel de la République française*.

Fait à Paris, le 25 avril 1960.

MICHEL DEBRÉ

Par le Premier ministre :

*Le ministre de l'agriculture,*  
HENRI ROCHEREAU

*Le garde des sceaux, ministre de la justice,*  
EDMOND MICHELET

*Le ministre de l'intérieur,*  
PIERRE CHATENET

# Servitudes A5

Servitudes pour la pose de canalisations publiques d'eau (potable) et d'assainissement  
(eaux usées et eaux pluviales)

## Les canalisations publiques d'eau et d'assainissement

### Servitudes pour la pose des canalisations publiques d'eau (potable) et d'assainissement (eaux usées ou pluviales)

#### I. Généralités

- **Art. L. 152-1 et L. 152-2 du code rural**, issus de la loi n° 62-904 du 4 août 1962.
- **Art. R. 152-1 à R. 152-15 du code rural**, issus du décret n° 64-153 du 15 février 1964
- Circulaire n° A2/1/43 du 24 février 1965 (ministère de l'agriculture et de l'intérieur).
- **Décret n° 91-1147 du 14 octobre 1991**

Ministère de l'agriculture (direction de l'aménagement),  
Ministère de l'intérieur (direction générale des collectivités locales).

#### II. Procédure d'institution

##### A) Procédure

Recherche d'autorisations amiables de passage conclues par conventions passées en la forme administrative ou par acte authentique, avant toute demande d'établissement des servitudes par voie réglementaire (circulaire du 24 février 1965).

En cas d'échec des négociations amiables, arrêté préfectoral d'établissement des servitudes accompagné d'un plan parcellaire, intervenant, à la demande de l'organisme qui bénéficiera des servitudes, après enquête publique menée dans les communes concernées, par un commissaire enquêteur et consultation préalable par voie de conférence, des services intéressés.

Aux termes de cet arrêté, les collectivités publiques, les établissements publics et les concessionnaires de services publics qui entreprennent des travaux d'établissement de canalisations d'eau potable ou d'évacuation des eaux usées ou pluviales, peuvent établir à demeure des canalisations souterraines dans les terrains privés non bâtis, exceptés les cours et jardins attenants aux habitations, et ceci dans les conditions les plus rationnelles et les moins dommageables à l'exploitation présente ou future des propriétés (art. 152-1 du code rural).

## **B) Indemnisation**

Indemnité due en considération de la réduction permanente du droit des propriétaires de terrains grevés, son montant et les contestations possibles sont réglés comme en matière d'expropriation (art. L. 152-2 du code rural et R. 152-12 du code rural).

Les dommages qui résultent des travaux pour des faits autres que ceux couverts par les servitudes, sont fixés à défaut d'accord amiable par le tribunal administratif (art. R. 152-14 du code rural).

## **C) Publicité**

Assujettissement à la formalité de la publicité foncière des conventions amiables.

Affichage en mairie pendant au moins huit jours, de l'avis d'ouverture de l'enquête.

Notification individuelle faite par le demandeur aux propriétaires intéressés avec indication du montant de l'indemnité proposée.

Affichage en mairie de chaque commune intéressée, de l'arrêté préfectoral d'établissement des servitudes.

Notification au demandeur dudit arrêté préfectoral.

Notification à chaque propriétaire à la diligence du demandeur, par lettre recommandée avec avis de réception, de l'arrêté préfectoral d'établissement des servitudes. Au cas où un propriétaire ne pourrait être atteint, la notification doit être faite au fermier, locataire, gardien de la propriété ou à défaut au maire de la commune (art. R. 152-11 du code rural)

Publication au bureau des hypothèques de la situation des immeubles, de l'arrêté préfectoral d'établissement des servitudes.

## **III. Effets de la servitude**

### **A) Prérogatives de la puissance publique**

#### **1) Prérogatives exercées directement par la puissance publique**

Droit pour le bénéficiaire d'enfouir dans une bande de terrain de 3 mètres maximum une ou plusieurs canalisations, une hauteur minimum de 0,60 mètre devant être respectée entre la génératrice supérieure des canalisations et le niveau du sol après travaux.

Droit pour le bénéficiaire d'essarter dans la bande de terrain mentionnée ci-dessus, ou dans une bande plus large déterminée par l'arrêté préfectoral, les arbres susceptibles de nuire à l'établissement et à l'entretien des canalisations.

Droit pour le bénéficiaire et les agents de contrôle de l'administration d'accéder au terrain dans lequel la canalisation est enfouie.

Droit pour le bénéficiaire d'effectuer tous travaux d'entretien et de réparation à condition d'en prévenir les personnes exploitant les terrains (art. R. 152-14 du code rural).

## **2) Obligation de faire imposées au propriétaire**

Néant

## **B) Limitation au droit d'utiliser le sol**

### **1) Obligations passives**

Obligation pour les propriétaires et leurs ayants droit de s'abstenir de tout acte de nature à nuire au bon fonctionnement, à l'entretien et à la conservation de l'ouvrage (art. R. 152-3 du code rural).

### **2) Droits résiduels du propriétaire**

Droit pour le propriétaire d'obtenir l'octroi d'un permis de construire, même si pour ce faire il convient de procéder au déplacement des canalisations. Les frais de ce déplacement des canalisations sont à la charge du bénéficiaire de la servitude (article R. 152-15 du code rural), d'où nécessité de prévoir, lors de l'élaboration des projets, des tracés de canalisations qui ménagent les possibilités d'implantation ultérieure de constructions notamment aux abords des agglomérations.

C'est ainsi que près des zones agglomérées les tracés de canalisations devront être prévus de préférence dans les lisières des parcelles, ou les traverser de manière telle qu'une utilisation rationnelle soit possible de part et d'autre de la canalisation (circulaire du 24 février 1965).

Droit pour le propriétaire qui s'est vu opposer un refus de permis de construire du fait de l'exercice de la servitude, de requérir soit à l'amiable, soit par voie d'expropriation l'acquisition totale de sa propriété par le maître de l'ouvrage (article R. 152-15 du code rural).



## **DECRET n° 91-1147 du 14 octobre 1991**

### **relatif à l'exécution de travaux à proximité de certains ouvrages souterrains, aériens ou subaquatiques de transport ou de distribution**

(J.O. du 9 novembre 1991)

(NOR : INDX8900094D)

Vu le code des communes, et notamment les articles L. 131-2, L. 131-13, R. 371-1, R. 371-15 ;

Vu le code des P et T, et notamment les articles L. 69-1, R. 44-1 et R. 44-2 ;

Vu le code minier, et notamment les articles 71-2, 73 et 101 ;

Vu le code de la santé, et notamment les articles L. 19 à L. 25-1 et L. 33 à L. 35-8 ;

Vu le code du travail, et notamment l'article L. 231-1 ;

Vu la loi du 15 juin 1906 sur les distributions d'énergie électrique, et notamment les articles 12 et 18 ;

Vu la loi du 15 février 1941 sur l'organisation de la production, du transport et de la distribution de gaz ;

Vu la loi n° 571 du 28 octobre 1943 modifiée relative aux appareils à pression de vapeur employés à terre et aux appareils à pression de gaz employés à terre ou à bord des bateaux de navigation intérieure, et notamment son article 2 ;

Vu la loi n° 49-1060 du 2 août 1949 modifiée relative à la construction d'un pipeline entre la basse Seine et la région parisienne et à la création d'une société de transports pétroliers par pipelines, ensemble le décret n° 50-836 du 8 juillet 1950 modifié pris pour son application ;

Vu la loi de finances pour 1958 (2e partie) n° 58-336 du 29 mars 1958, et notamment l'article 11, modifié par la loi n° 87-565 du 22 juillet 1987, ensemble le décret n° 59-645 du 16 mai 1959 modifié pris pour application dudit article 11 ;

Vu la loi n° 65-498 du 29 juin 1965 relative au transport des produits chimiques par canalisations, modifiée par la loi n° 87-565 du 22 juillet 1987, ensemble le décret n° 65-881 du 18 octobre 1965 pris pour son application ;

Vu la loi n° 80-531 du 15 juillet 1980 relative aux économies d'énergie et à l'utilisation de la chaleur, ensemble le décret n° 81542 du 13 mai 1981 pris pour son application.

Vu le décret n° 59-998 du 14 août 1959 réglementant la sécurité pour les pipelines à hydrocarbures liquides ou liquéfiés sous pression ;

Vu le décret n° 63-766 du 30 juillet 1963 relatif à l'organisation et au fonctionnement du Conseil d'Etat, et notamment l'article 21, avant-dernier alinéa ;

Vu le décret n° 65-48 du 8 janvier 1965, et notamment son titre XII relatif aux mesures spéciales de protection à prendre pour les travaux effectués au voisinage des installations électriques ;

Vu le décret n° 85-1108 du 15 octobre 1985 relatif au régime des transport de gaz combustibles par canalisations, et notamment son article 35 ;

Vu le décret n° 89-788 du 24 octobre 1989 portant application de la loi du 22 juillet 1987 relative à l'organisation de la sécurité civile, à la protection de la forêt contre l'incendie et à la prévention des risques majeurs et soumettant à déclaration et au contrôle de l'Etat certaines catégories d'ouvrages de transport d'hydrocarbures liquides ou liquéfiés.

Vu la décision du Conseil constitutionnel en date du 23 septembre 1987,

#### TITRE PREMIER DISPOSITIONS GENERALES

**Art. 1er** - Les dispositions du présent décret s'appliquent aux travaux effectués au voisinage des ouvrages souterrains, aériens ou subaquatiques indiqués ci-dessus :

a) ouvrages de transport d'hydrocarbures liquides ou liquéfiés ;

b) ouvrages de transport de produits chimiques ;

c) ouvrages de transport ou de distribution de gaz,

d) installations électriques, et notamment les lignes électriques souterraines ou aériennes de transport ou de distribution d'électricité ;

e) ouvrages de télécommunication, à l'exception des câbles sous-marins ;

f) ouvrages de prélèvement et de distribution d'eau destinée à la consommation humaine en pression ou à écoulement libre ;

g) réservoirs d'eau destinée à la consommation humaine, enterrés, en pression ou à écoulement libre ;

h) ouvrages de transport ou de distribution de vapeur d'eau, d'eau surchauffée, d'eau chaude ou d'eau glacée;

i) ouvrages d'assainissement.

Ces travaux et les distances à prendre en compte sont définis aux annexes I et VII du présent décret.

Le présent décret ne s'applique pas aux travaux agricoles de préparation superficielle du sol.

**Art. 2** - Les ouvrages constituant une infrastructure militaire et couverts par le secret de la défense nationale sont exclus du champ d'application du présent décret.

**Art. 3** - Pour permettre l'application des dispositions prévues aux articles 4 et 7 ci-dessus, les exploitants des ouvrages doivent communiquer aux mairies et tenir à jour, sous leur seule responsabilité, les adresses auxquelles doivent être envoyées les demandes de renseignements prévues au titre II et les déclarations d'intention de commencement de travaux prévues au titre III.

Un plan établi et mis à jour par chaque exploitant concerné est déposé en mairie et tenu à la disposition du public. Ce plan définit, à l'intérieur du territoire communal, les zones dans lesquelles s'appliquent les dispositions des articles 4, alinéa 2 et 7, alinéa premier. Un arrêté interministériel pris dans les formes prévues à l'article 4 détermine les modalités d'application du présent article.

## TITRE II

### MESURES A PRENDRE LORS DE L'ELABORATION DE PROJETS DE TRAVAUX DEMANDE DE RENSEIGNEMENTS

**Art. 4** - Toute personne physique ou morale de droit public ou de droit privé, qui envisage la réalisation sur le territoire d'une commune de travaux énumérés aux annexes I à VII du présent décret, doit, au stade de l'élaboration du projet, se renseigner auprès de la mairie de cette commune sur l'existence et les zones d'implantation éventuelles des ouvrages définis à l'article 1er.

Une demande de renseignements doit être adressée à chacun des exploitants d'ouvrages qui ont communiqué leur adresse à la mairie, dès lors que les travaux envisagés se situent dans une zone définie par le plan établi à cet effet par l'exploitant concerné et déposé par lui auprès de la mairie en application de l'article 3.

Cette demande doit être faite par le maître de l'ouvrage ou le maître d'oeuvre, lorsqu'il en existe un, au moyen d'un imprimé conforme au modèle déterminé par un arrêté conjoint des ministres contresignataires du présent décret.

Sont toutefois dispensées de la demande de renseignements auprès des exploitants d'ouvrages de transport et de distribution les personnes qui envisagent des travaux de faible ampleur ne comportant pas de fouille du sol, tels que ceux qui sont mentionnés à l'annexe VIII.

Cette disposition ne dispense pas du respect des obligations énoncées à l'article 7.

Les exploitants sont tenus de répondre, dans le délai d'un mois à compter de la date de réception de la demande, au moyen d'un récépissé conforme au modèle déterminé par l'arrêté prévu au troisième alinéa.

**Art. 5** - Si la déclaration d'intention de commencement de travaux mentionnée à l'article 7 n'est pas effectuée dans le délai de six mois à compter de la demande de renseignements, cette dernière doit être renouvelée.

**Art. 6** - La consultation prévue par le présent titre exonère des obligations définies à l'article 7 ci-dessus dès lors que la réponse des exploitants fait apparaître que les travaux envisagés n'entrent pas dans le champ d'application des annexes I à VII du présent décret et dès lors que les travaux sont entrepris six mois au plus tard après la demande de renseignements mentionnée à l'article 4. Il en est de même en cas d'absence de réponse des exploitants dans le délai d'un mois prévu à l'article 4.

## TITRE III MESURES A PRENDRE PREALABLEMENT A L'EXECUTION DES TRAVAUX

### Déclaration d'intention de commencement de travaux

**Art. 7** - Les entreprises, y compris les entreprises sous-traitantes ou membres d'un groupement d'entreprises, chargées de l'exécution de travaux entrant dans le champ d'application des annexes I à VII du présent décret, doivent adresser une déclaration d'intention de commencement des travaux à chaque exploitant d'ouvrage concerné par les travaux.

Cette déclaration qui est établie sur un imprimé conforme au modèle déterminé par l'arrêté prévu à l'article 4, doit être reçue par les exploitants d'ouvrages dix jours au moins, jours fériés non compris, avant la date de début des travaux.

Lorsque les travaux sont exécutés par un particulier, il lui appartient d'effectuer cette déclaration.

**Art. 8** - Les exploitants des ouvrages destinataires d'une déclaration mentionnée à l'article 7 répondent à celle-ci au moyen d'un récépissé conforme au modèle déterminé par l'arrêté prévu à l'article 4.

Cette réponse doit être reçue par l'exécutant de travaux au plus tard neuf jours, jours fériés non compris, après la date de réception de la déclaration.

**Art. 9** - En ce qui concerne les travaux effectués à proximité d'ouvrages souterrains de transport d'hydrocarbures liquides ou liquéfiés ou de produits chimiques, les exploitants arrêtent, en accord avec l'exécutant des travaux, les mesures à prendre pendant les travaux pour assurer dans l'immédiat et à terme la conservation et la stabilité des ouvrages ainsi que pour sauvegarder, compte tenu des dangers présentés par les produits transportés, la sécurité des personnes et de l'environnement. Ces mesures peuvent, en cas de risques exceptionnels pour la sécurité, comporter l'information des services départementaux d'incendie.

Les travaux ne peuvent être entrepris qu'après la communication des indications fournies par les exploitants concernés et la mise en oeuvre des mesures définies en application de l'alinéa premier. Toutefois, à défaut de réponse des exploitants concernés dans un délai fixé à l'article 8, les travaux peuvent être entrepris trois jours, jours fériés non compris, après l'envoi par l'exécutant des travaux d'une lettre de rappel confirmant son intention d'entreprendre les travaux.

L'exécutant des travaux informe les personnes qui travaillent sous sa direction, au moyen d'une consigne écrite, des mesures de protection qui doivent être mises en oeuvre lors de l'exécution des travaux. Il est tenu d'aviser l'exploitant de l'ouvrage ainsi que le maire de la commune en cas de dégradation d'un ouvrage ou de toute autre anomalie.

**Art. 10** - En ce qui concerne les travaux effectués à proximité d'ouvrages énumérés à l'article 1er autres que ceux mentionnés à l'article 9, les exploitants communiquent au moyen du récépissé prévu à l'article 8, sous leur responsabilité et avec le maximum de précisions possible tous les renseignements en leur possession sur l'emplacement de leurs ouvrages existant dans la zone où se situent les travaux projetés et y joignent les recommandations techniques écrites applicables à l'exécution des travaux à proximité desdits ouvrages.

Si les travaux, en raison de leurs conditions de réalisation telles que celles-ci sont précisées dans la déclaration souscrite par l'exécutant, rendent nécessaire le repérage, préalable et en commun, de l'emplacement sur le sol des ouvrages, les exploitants en avisent, au moyen du même récépissé, l'exécutant des travaux afin de coordonner les dispositions à prendre.

Les travaux ne peuvent être entrepris qu'après la communication des indications et recommandations fournies par les exploitants concernés. Toutefois, à défaut de réponse des exploitants concernés dans le délai fixé à l'article 8, les travaux peuvent être entrepris trois jours, jours fériés non compris, après l'envoi par l'exécutant des travaux d'une lettre de rappel confirmant son intention d'entreprendre les travaux.

**Art. 11** - En cas d'urgence justifiée par la sécurité, la continuité du service public ou la sauvegarde des personnes ou des biens, ou en cas de force majeure, les travaux indispensables peuvent être effectués immédiatement, sans que l'entreprise ou la personne qui en est chargée ait à faire de déclaration d'intention de commencement de travaux, à charge pour elle d'en aviser sans délai et si possible préalablement le maire et les exploitants.

Toutefois, pour les travaux au voisinage des installations électriques souterraines ou aériennes, l'urgence n'autorise pas l'exécutant des travaux à intervenir sans en aviser préalablement les exploitants concernés, en dehors des cas ou une telle intervention est prévue par une convention particulière.

Dans les zones de servitudes protégeant les ouvrages souterrains d'hydrocarbures et de produits chimiques, l'urgence n'autorise pas l'exécutant des travaux à intervenir sans obtenir préalablement l'accord du représentant de l'Etat ou de l'exploitant de l'ouvrage.

**Art. 12** - Pour les travaux effectués à proximité des installations électriques aériennes, les services publics ou entreprises qui ont passé des conventions portant sur la sécurité avec les exploitants de ces installations ne sont pas tenus d'adresser à ceux-ci une déclaration d'intention de commencement de travaux.

**Art. 13** - Si les travaux annoncés dans la déclaration d'intention de commencement de travaux ne sont pas entrepris dans le délai de deux mois à compter de la date du récépissé, le déclarant doit déposer une nouvelle déclaration.

En cas d'interruption des travaux supérieure à deux mois, le déclarant doit aviser les exploitants des ouvrages concernés lors de la reprise de ceux-ci.

**Art. 14** - Pour la réalisation des travaux effectués au voisinage des installations électriques, par toute personne physique ou morale de droit public ou de droit privé, les conditions de mise hors tension, de mise hors d'atteinte ou de mise en oeuvre de dispositions particulières de ces installations sont fixées par arrêté du ministre chargé de l'industrie.

**Art. 15** - L'article 36 du décret du 15 octobre 1985 relatif au régime des transports de gaz combustibles par canalisations est abrogé. <sup>22</sup>

#### TITRE IV

##### DISPOSITIONS PARTICULIERES AUX OUVRAGES DE TELECOMMUNICATIONS

**Art. 16.** - . A l'article L.69-1, alinéa 3, du code des postes et télécommunications, les mots: du maître de l'ouvrage ou du maître d'oeuvre d'opérations de travaux publics ou privés sont supprimés.

**Art. 17.** - (Voir au chapitre 1er du titre IV du livre II de la deuxième partie du Code des postes et télécommunications l'article R. 42-1 ajouté).

**Art. 18.** - (Voir les articles R. 44-1 à R. 44-4 du chapitre II du titre IV du livre II de la deuxième partie du Code des postes et télécommunications modifiés ou ajoutés).

TITRE V  
DISPOSITIONS FINALES

**Art. 19** - Les dispositions du présent décret s'appliquent sans préjudice des dispositions particulières édictées pour la protection de certaines catégories d'ouvrages mentionnés à l'article 1er et des mesures spécifiques imposées aux personnes relevant du code du travail, notamment par le décret du 8 janvier 1965 susvisé.

ANNEXE VII

**Travaux effectués au voisinage des ouvrages souterrains de transport ou de distribution d'eau sous pression, de vapeur d'eau, d'eau surchauffée, d'eau chaude ou d'eau glacée et des ouvrages d'assainissement**

**I.** - Tous travaux ou opérations exécutés en tout ou partie à moins de 2 mètres de l'aplomb, augmentés d'un mètre par mètre de profondeur d'excavation desdits ouvrages, et notamment :

1. Exécution de terrassements pour construction ou modification de barrages, plans d'eau, canaux ou fossés, voies ferrées, routes, parkings, ponts, passages souterrains ou aériens, fosses, terrains de sport ou de loisirs, fondations de bâtiments, de murs, de clôtures ou d'autres ouvrages ;

2. Ouverture, exploitation de mines, de carrières à ciel ouvert, de décharges publiques ou non ;

3. Travaux de pose, déplacement ou enlèvement de canalisations, drains, branchements enterrés de toute nature et interventions diverses sur ces ouvrages ;

4. Fouilles, forages, fonçages horizontaux, défonçages, enfoncements par battage ou tout autre procédé mécanique de piquets, pieux, palplanches, sondes perforatrices ou tout autre matériel de forage ;

5. Circulation d'engins ou de véhicules hors voirie pesant en charge plus de 7 tonnes par essieu (lorsque les canalisations de transport ou de distribution d'eau, d'eau chaude, d'eau surchauffée, de vapeur ou d'eau glacée et les ouvrages d'assainissement sont en caniveau en béton) ou plus de 3,5 tonnes au total (lorsque ces canalisations ou ouvrages sont enterrés directement), emprunts ou dépôts de matériaux ;

6. Pose d'éléments d'ancrage ou de haubanage aériens ou souterrains ;

7. Interventions sur canalisations enterrées, en particulier à la suite de fuites d'eau ;

8. Travaux de génie agricole tels que drainages, sous-solages, curages de fossés ;

9. Plantations d'arbres et essouchages effectués à l'aide de moyens mécaniques ;

10. Travaux de démolition.

**II.** - Tous les travaux et opérations exécutés à moins de 40 mètres d'un ouvrage souterrain visé ci-dessus lorsqu'ils comportent l'emploi d'explosifs ou sont susceptibles de transmettre des vibrations audit ouvrage.

**III.** - Tous travaux d'injection ou de consolidation du sol exercés à moins de 50 mètres d'un ouvrage.

**Articles L. 152-L. 152-2 issus de la loi n° 62-904 du 4 août 1962**

**Articles R. 152-1 à R. 152-15 issus du décret n° 64-153 du 15 février 1964**

**Art. L. 152-1.** - Il est institué au profit des collectivités publiques, des établissements publics ou des concessionnaires de services publics qui entreprennent des travaux d'établissement de canalisations d'eau potable ou d'évacuation d'eaux usées ou pluviales une servitude leur conférant le droit d'établir à demeure des canalisations souterraines dans les terrains privés non bâtis, excepté les cours et jardins attenants aux habitations.

L'établissement de cette servitude ouvre droit à indemnité.

Un décret en Conseil d'Etat fixe les modalités d'application du présent article afin notamment que les conditions d'exercice de la servitude soient rationnelles et les moins dommageables à l'utilisation présente et future des terrains.

**Art. L. 152-2.** - Les contestations relatives à l'indemnité prévue au deuxième alinéa de l'article L. 152-1 sont jugées comme en matière d'expropriation pour cause d'utilité publique.

**Art. R.\* 152-1.** - Les personnes publiques définies au premier alinéa de l'article L. 152-1 et leurs concessionnaires, à qui les propriétaires intéressés n'ont pas donné les facilités nécessaires à l'établissement, au fonctionnement ou à l'entretien des canalisations souterraines d'eau potable ou d'évacuation d'eaux usées ou pluviales, peuvent obtenir l'établissement de la servitude prévue audit article, dans les conditions déterminées aux articles R.\* 152-2 à .\* 152-15.

**Art. R.\* 152-2.** - Sauf dispositions contraires de l'arrêté préfectoral prévu à l'article R.\* 152-10 décidant, dans l'intérêt de l'exploitation de la parcelle que traverse la canalisation, que la servitude n'entraîne pas certains des effets énumérés au présent article, la servitude donne à son bénéficiaire le droit :

1° D'enfouir dans une bande de terrain dont la largeur est fixée par le préfet, mais qui ne pourra dépasser trois mètres, une ou plusieurs canalisations, une hauteur minimum de 0,60 mètre étant respectée entre la génératrice supérieure des canalisations et le niveau du sol après les travaux ;

2° D'essarter dans la bande de terrain prévue au 1° ci-dessus et, le cas échéant, dans une bande plus large déterminée par l'arrêté préfectoral, les arbres susceptibles de nuire à l'établissement et à l'entretien de la canalisation ;

3° D'accéder au terrain dans lequel la conduite est enfouie, les agents chargés du contrôle bénéficiant du même droit d'accès ;

4° D'effectuer tous travaux d'entretien et de réparation conformément aux dispositions de l'article R.\* 152-14.

**Art. R.\* 152-3.** - La servitude oblige les propriétaires et leurs ayants droit à s'abstenir de toute faire de nature à nuire au bon fonctionnement, à l'entretien et à la conservation de l'ouvrage.

**Art. R.\* 152-4.** - La personne morale de droit public maître de l'ouvrage ou son concessionnaire qui sollicite le bénéfice de l'article L. 152-1, adresse à cet effet une demande au préfet.

A cette demande sont annexés :

1° Une note donnant toutes précisions utiles sur l'objet des travaux et sur leur caractère technique;

2° Le plan des ouvrages prévus ;

3° Le plan parcellaire des terrains sur lesquels l'établissement de la servitude est envisagé, avec l'indication du tracé des canalisations à établir, de la profondeur minimum à laquelle les canalisations seront posées, de la largeur des bandes prévues aux 1° et 2° de l'article R.\* 152-2 et de tous les autres éléments de la servitude. Ces éléments devront être arrêtés de manière que la canalisation soit établie de la façon la plus rationnelle et que la moindre atteinte possible soit portée aux conditions présentes et futures de l'exploitation des terrains ;

4° La liste par commune des propriétaires, établie à l'aide d'extraits des documents cadastraux délivrés par le service du cadastre ou à l'aide des renseignements délivrés par le conservateur des hypothèques au vu du fichier immobilier ou par tous autres moyens.

Lorsque les travaux ont pour objet l'établissement de canalisations souterraines d'adduction d'eau dont le coût total excède le montant fixe au C de l'article 3 du décret n° 77-1141 du 12 octobre 1977 pris pour l'application de l'article 2 de la loi n° 76-629 du 10 juillet 1976 relative à la protection de la nature, la demande est accompagnée de l'étude d'impact définie à l'article 2 du même décret.

**Art. R.\* 152-5.** - Après consultation des services intéressés et notamment du directeur départemental de l'agriculture et de la forêt chargé du contrôle, le préfet prescrit, par arrêté, l'ouverture d'une enquête dans chacune des communes où sont situés les terrains devant être grevés de la servitude et désigne un commissaire enquêteur.

Un extrait du dossier comprenant pour chacune des communes intéressées les documents énumérés à l'article R.\* 152-4 est déposé, pendant huit jours au moins, à la mairie.

**Art. R.\* 152-6** - L'avis de l'ouverture de l'enquête est publié huit jours au moins avant la date de cette ouverture, par affiche apposée à la porte de la mairie ; cet avis donne tous

renseignements utiles sur l'enquête, notamment sur son objet, sa durée et les conditions de consultation du dossier par le public. Le maire certifie qu'il a procédé à cet affichage.

**Art. R.\* 152-7.** - Notification individuelle du dépôt du dossier est faite par le demandeur aux propriétaires intéressés, dans les formes et suivant les conditions prévues aux articles R. 11-22 et R. 11-23 du code de l'expropriation pour cause d'utilité publique.

Cette notification comporte la mention du montant de l'indemnité proposée en réparation du préjudice causé par l'établissement de la servitude et par toutes les sujétions pouvant en découler.

**Art. R.\* 152-8.** - Pendant la période de dépôt prévue à l'article R.\* 152-5, les réclamations et observations peuvent être soit consignées par les intéressés directement sur le registre d'enquête établi sur feuillets non mobiles cotés et paraphés par le maire, soit adressées par écrit au maire ou au commissaire enquêteur, qui les annexe audit registre.

A l'expiration de ladite période, le registre d'enquête est clos et signé par le maire et transmis, dans les vingt-quatre heures, avec le dossier d'enquête, au commissaire enquêteur.

Le commissaire enquêteur, dans un délai de quinze jours, dresse le procès verbal de ces opérations et, après avoir entendu éventuellement toutes personnes susceptibles de l'éclairer, transmet le dossier avec son avis au préfet par l'intermédiaire du directeur départemental de l'agriculture et de la forêt chargé du contrôle.

**Art. R.\* 152-9.** - Si le commissaire enquêteur propose des modifications au tracé ou à la définition des servitudes et si ces modifications tendent à appliquer la servitude à des propriétés nouvelles ou à aggraver la servitude antérieurement prévue, notification directe en est faite par le demandeur aux intéressés dans les formes prévues à l'article R.\* 152-7.

Les intéressés ont un nouveau délai de huit jours pour prendre connaissance à la mairie du plan modifié et présenter leurs observations.

A l'expiration de ce délai, le commissaire enquêteur, dans un délai maximum de huit jours, transmet le dossier avec ses conclusions au préfet par l'intermédiaire du directeur départemental de l'agriculture et de la forêt chargé du contrôle.

**Art. R.\* 152-10.**- Le préfet statue par arrêté sur l'établissement des servitudes. Dans l'arrêté, les propriétés sont désignées et l'identité des propriétaires est précisée conformément aux dispositions de l'alinéa 2 de l'article R. 11-28 du code de l'expropriation pour cause d'utilité publique.

Au cas où la définition du tracé et des servitudes par le préfet doit être différente de celle soumise à l'enquête et doit l'aggraver, les dispositions de l'article R.\* 152-9 relatives à une nouvelle consultation des intéressés et du commissaire enquêteur sont applicables.

**Art. R.\* 152-11.** - L'arrêté préfectoral est notifié au demandeur et au directeur départemental de l'équipement et affiché à la mairie de chaque commune intéressée.

Il est également notifié à chaque propriétaire, à la diligence du demandeur, par lettre recommandée avec demande d'avis de réception.

Au cas où un propriétaire intéressé ne pourrait être atteint, la notification est faite au fermier, locataire, gardien ou régisseur de la propriété ou, à défaut, au maire de la commune où se trouve celle-ci.

**Art. R.\* 152-12.** - Lorsque les travaux font l'objet d'une déclaration d'utilité publique et que le demandeur est en mesure, avant celle-ci, de déterminer les parcelles qui seront grevées par la servitude et de fournir le tracé précis des canalisations à établir, l'enquête prévue par les articles R.\* 152-5 à R.\* 152-9 peut être menée en même temps que l'enquête parcellaire avec laquelle elle peut être confondue.

**Art. R.\* 152-13.** - Le montant des indemnités dues en raison de l'établissement de la servitude est fixé conformément aux dispositions en vigueur en matière d'expropriation pour cause d'utilité publique; il couvre le préjudice subi par la réduction permanente du droit des propriétaires des terrains grevés.

**Art. R.\* 152-14.** - La date du commencement des travaux sur les terrains grevés de servitudes est portée à la connaissance des propriétaires et exploitants huit jours au moins avant la date prévue pour le début des travaux. Un état des lieux doit, si cela est nécessaire, être dressé contradictoirement en vue de la constatation éventuelle des dommages pouvant résulter desdits travaux.

L'indemnisation des dommages résultant des travaux est fixée, à défaut d'accord amiable, par le tribunal administratif en premier ressort.

**Art. R.\* 152-15.** - Si le rejet d'une demande de permis de construire a pour motif l'exercice du droit de servitude dans la parcelle considérée, son propriétaire peut requérir son acquisition totale par le maître de l'ouvrage, soit à l'amiable, soit par voie d'expropriation.

Si le permis de construire est accordé sous réserve d'un déplacement des canalisations, les frais de ce déplacement sont à la charge du bénéficiaire de la servitude.

**A 5 SERVITUDES RELATIVES AUX CANALISATIONS PUBLIQUES D'EAU ET  
D'ASSAINISSEMENT**

IDENTIFICATION DE LA SERVITUDE	ACTE INSTITUANT LA SERVITUDE	SERVICE RESPONSABLE DE LA SERVITUDE
<ul style="list-style-type: none"> <li>- Canalisation publiques d'eau et d'assainissement</li> <li>- Canalisation publiques d'eau, alimentation de la station d'eau potable de PORTALY</li> </ul>	Cf.fiche A5	<p>(1)</p> <p>(2)</p>

Service gestionnaires :

**(1) Ville de Montpellier**

**1 place Francis Ponge**

**34064 MONTPELLIER CEDEX 2**

**(2)Compagnie générale du Bas-Rhône Languedoc-Roussillon**

**1105 avenue Pierre Mendès France**

**30001 NIMES CEDEX**

# Servitudes PM2

Servitudes relatives aux installations classées et sites constituant une menace pour la sécurité et la salubrité publique





PREFET DE L'ESSONNE

Direction Régionale et Interdépartementale  
de l'Environnement et de l'Energie d'Île-de-France

Unité territoriale de l'Essonne

Nos réf. : D2015-0845

**Affaire suivie par :** Jean-Christophe GUITTON  
jean-christophe.guitton@developpement-durable.gouv.fr  
Tél. : 01.60.76.33.42 – Fax : 01.60.76.34.88  
N:\ACTIONS\_ICPE\ETAMPES\Lardy\SUP - Ancienne décharge municipale\post CODERST - publication\sup  
- lardy\Ancienne décharge municipale Bois de Montgriffard\_2014-10\_SUP AP\_notification maire.odt

Évry, le **07 MAI 2015**

LE PREFET DE L'ESSONNE

à

Madame le Maire de Lardy

**OBJET :** Servitudes d'Utilité Publique  
Ancienne décharge municipale « Bois de Montgriffard » à Lardy

**PJ :** 1 arrêté préfectoral d'instauration de servitudes d'utilité publique

Madame le Maire,

En application de l'article R. 515-31-7 du code de l'environnement, je vous prie de trouver ci-joint, à titre de notification, une copie de l'arrêté préfectoral en date de ce jour portant institution de servitudes d'utilité publique sur les parcelles cadastrées ZA n°15 partie, ZA n°16 partie, OG n°259 partie de votre commune.

Je vous rappelle que cet arrêté de servitudes d'utilité publique doit être annexé au Plan Local d'Urbanisme dans les délais fixés par l'article L. 126-1 du code de l'urbanisme.

Je vous précise que, conformément à l'article R.515-31-7 du code de l'environnement, cet acte fait l'objet, en vue de l'information des tiers, d'une publicité foncière.

Il vous appartient donc de prendre attache auprès d'un notaire pour assurer la publication au fichier immobilier.

Je vous invite à me tenir informé de l'accomplissement de cette formalité, et si vous le jugez utile, à me transmettre les justificatifs.

Je vous prie d'agréer, Madame le Maire, l'expression de ma considération distinguée.

Pour le Préfet et par délégation,  
Pour le directeur empêché,  
Le chef de l'unité territoriale,

Laurent OLIVE

Madame le Maire  
70 Grande rue  
91510 LARDY



Certificat FR015650-1  
Champ de certification disponible sur :  
www.drie.e-ile-de-france.developpement-durable.gouv.fr



Liberté • Égalité • Fraternité

RÉPUBLIQUE FRANÇAISE

PRÉFET DE L'ESSONNE

UNITÉ TERRITORIALE DE LA DIRECTION  
RÉGIONALE ET INTERDÉPARTEMENTALE  
DE L'ENVIRONNEMENT ET DE L'ÉNERGIE

ARRÊTÉ

N° 2015.PREF/DRIEE/0037 du 07 MAI 2015

**Instituant des servitudes d'utilité publique sur la commune de Lardy**

**LE PRÉFET DE L'ESSONNE,  
Chevalier de la Légion d'Honneur  
Officier de l'Ordre National du Mérite**

VU

- ◆ le code de l'environnement, livre V, titre 1<sup>er</sup>, parties réglementaire et législative, relatif aux installations classées pour la protection de l'environnement et notamment les articles L.515-12, R 515-24 à R515-31-7,
- ◆ la loi n° 82.213 du 2 mars 1982 modifiée, relative aux droits et libertés des communes, des départements et des régions,
- ◆ le décret n° 2004-374 du 29 avril 2004 modifié, relatif aux pouvoirs des Préfets, à l'organisation et à l'action des services de l'État dans les régions et départements,
- ◆ le décret du 25 juillet 2013 portant nomination de M. Bernard SCHMELTZ, préfet hors classe, en qualité de Préfet de l'Essonne,
- ◆ l'arrêté n° 2014-PREF-MCP-041 du 19 décembre 2014 portant délégation de signature à M. David PHILOT, secrétaire général de la préfecture de l'Essonne, sous-préfet de l'arrondissement chef-lieu,
- ◆ la demande d'institution de servitude d'utilité publique formulée par la mairie de Lardy propriétaire de certaines parcelles concernées par le présent arrêté, en date du 14 août 2013,
- ◆ le dossier fourni à l'appui de la demande d'institution de servitude d'utilité publique réalisé par le bureau d'études SAFEGE pour le compte de la mairie de Lardy,
- ◆ le Plan Local d'Urbanisme (PLU) de la commune de Lardy approuvé le 24 juin 2013,
- ◆ l'avis favorable du conseil municipal de Lardy émis le 23 janvier 2015,
- ◆ le rapport et les propositions de l'inspection des installations classées en date du 26 mars 2015,
- ◆ l'avis du conseil départemental de l'environnement des risques sanitaires et technologiques du 16 avril 2015,

Les plantations en place sur le site doivent être régulièrement entretenues.

La consommation de tous végétaux poussant dans le périmètre de la servitude est interdite.

- Élevage d'animaux

L'élevage d'animaux dans le périmètre de la servitude est interdit.

c) Conservation

- Conservation des équipements de confinement

Toute plantation d'espèces végétales ou racines susceptibles d'altérer le confinement des remblais est interdite.

La destruction des ouvrages de confinement (couverture, talus, périphériques clôturés en pied de talus, filet avertisseur ...) est interdite. Il est également interdit de creuser des fossés, tranchées, puits, autres que ceux nécessaires au contrôle du site.

Tout affouillement ou exhaussement du sol est interdit, excepté pour des raisons d'entretien ou de mise en sécurité.

- Conservation des pentes

Il est interdit d'intervenir sur les pentes, excepté pour des raisons d'entretien ou de mise en sécurité.

d) Eaux souterraines

Sans vérification préalable de la qualité des eaux souterraines :

- Tout pompage, toute utilisation de l'eau de la nappe au droit des parcelles concernées sont interdits ;
- La foration d'ouvrage pour l'utilisation des eaux souterraines est interdite sans contrôle préalable des terres concernées..

L'implantation d'un piézomètre de contrôle de la qualité des eaux souterraines pourra être autorisée si son implantation est nécessaire à sa caractérisation ou au traitement d'une éventuelle pollution et après avis de l'inspection des installations classées.

**ARTICLE 3 : Modification des usages**

Est rendu obligatoire la réalisation préalable, pour tout projet de changement d'usage des sols , par une personne physique ou morale, d'études techniques (par exemple plan de gestion) garantissant l'absence de risque pour la santé et l'environnement en fonction des travaux projetés. Ces études sont au frais et sous responsabilité de la personne à l'initiative du projet concerné.


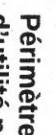
**ARTICLE 4 : Levée des servitudes**

Ces servitudes pourront être levées à la suite de la suppression totale des causes les ayant rendues nécessaires ou études spécifiques concluant à la compatibilité du milieu avec l'usage envisagé tel que mentionné à l'article 5 du présent arrêté.

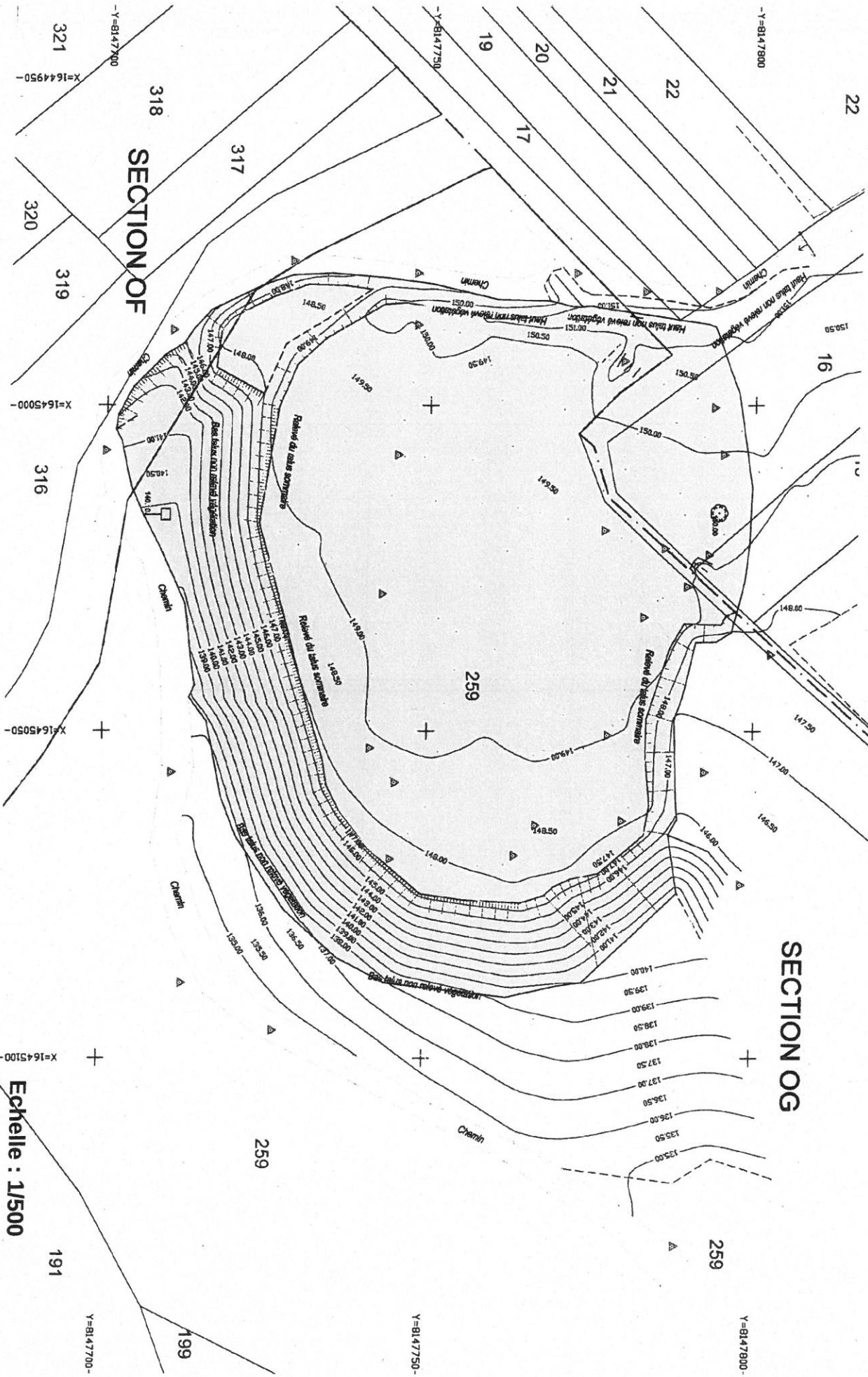
**ARTICLE 5 : Information des tiers**

Si les parcelles considérées font l'objet d'une mise à disposition à un tiers (exploitant, locataire), à titre gratuit ou onéreux, le propriétaire s'engage à informer les occupants sur les restrictions ou précautions d'usage visées aux articles 2 à 5 du présent arrêté en les obligeant à les respecter.

# Plan de servitude – ancienne décharge municipale Commune de Lardy

 Périimètre de la servitude  
 d'utilité publique

SECTION OG



Echelle : 1/1500

-Y=8147800  
 -Y=8147750  
 -Y=8147700-  
 X=1644950-  
 X=1645000-  
 X=1645050-  
 X=1645100-  
 Y=8147700-  
 Y=8147800-